

UCHWAŁA NR XXV/202/2021

Rady Gminy Przeworsk

z dnia 30.marca 2021 r.

w sprawie przyjęcia aktualizacji Programu usuwania wyrobów zawierających azbest z terenu Gminy Przeworsk pn. „Programu usuwania wyrobów zawierających azbest z terenu Gminy Przeworsk na lata 2020-2032 wraz z inwentaryzacją”

Na podstawie art.7 ust. 1 pkt 1 i art. 18 ust. 2 pkt 15 ustawy z dnia 8 marca 1990 r. o samorządzie gminnym (Dz. U. z 2020, poz. 713 z późn. zm.) oraz „Programu Oczyszczania Kraju z Azbestu na lata 2009-2032” (przyjętego uchwałą Rady Ministrów z dnia 14 lipca 2009 r.), Rada Gminy Przeworsk uchwala, co następuje:

§ 1.

Przyjmuje się aktualizację Programu usuwania wyrobów zawierających azbest z terenu Gminy Przeworsk pn. „Program usuwania wyrobów zawierających azbest z terenu Gminy Przeworsk na lata 2020-2032 wraz z inwentaryzacją”, określonym w załączniku do niniejszej uchwały.

§ 2.

Traci moc Uchwała Nr XXI/130/2013 Rady Gminy Przeworsk z dnia 28 stycznia 2013 r. w sprawie zatwierdzenia „ Programu usuwania wyrobów zawierających azbest z terenu Gminy Przeworsk”

§ 3.

Wykonanie uchwały powierza się Wójtowi Gminy Przeworsk.

§ 4.

Uchwała wchodzi w życie z dniem podjęcia.

PRZEWODNICZĄCY
RADY GMINY

Andrzej Ruchała



RADA GMINY
PRZEWORSK

eko-precyzja

www.eko-precyzja.eu

biuro@eko-precyzja.eu



Program usuwania wyrobów zawierających azbest dla Gminy Przeworsk na lata 2020-2032

Wykonawca:
Zakład Analiz Środowiskowych

PRZEWORSK 2020

Wykonawca:
Zakład Analiz Środowiskowych Eko-precyzja
43-450 Ustroń ul. Sikorskiego 10
tel. +48 512 110 314; fax (33) 487 63 98
biuro@eko-precyzja.eu



Spis treści

1. Wstęp.....	5
1.1. Cel i zakres opracowania	5
2. Charakterystyka gminy	6
2.1. Położenie	6
2.2. Demografia	6
2.3. Środowisko przyrodnicze	6
3. Wiadomości ogólne o azbecie	7
3.1. Budowa i rodzaje azbestu	7
3.2. Właściwości i zastosowanie azbestu	8
3.3. Źródła narażenia na działanie azbestu	9
3.4. Wpływ azbestu na organizm człowieka	10
4. Postępowanie z materiałami zawierającymi azbest	11
4.1. Obowiązki i postępowanie właścicieli/zarządców przy użytkowaniu obiektów/terenów z wyrobami zawierającymi azbest	11
4.2. Obowiązki i postępowanie właścicieli/zarządców, przy usuwaniu wyrobów zawierających azbest z obiektów lub terenów	12
4.3. Obowiązki podmiotów gospodarczych zajmujących się usuwaniem materiałów zawierających azbest, postępowanie przy pracach przygotowawczych do usuwania wyrobów zawierających azbest	16
4.4. Zbieranie i transport odpadów zawierających azbest	19
4.5. Unieszkodliwianie odpadów zawierających azbest	21
4.6. Rejestr wyrobów zawierających azbest	23
5. Gospodarowanie wyrobami i odpadami zawierającymi azbest	24
5.1. Wyroby zawierające azbest	24
5.2. Sposób unieszkodliwiania wyrobów zawierających azbest	24
5.3. Harmonogram realizacji <i>Programu</i>	25
6. Koszty realizacji <i>Programu</i>	27
6.1. Koszty usunięcia wszystkich materiałów zawierających azbest	27
7. Możliwości pozyskania środków finansowych na działania związane z usuwaniem azbestu	28
7.1. Narodowy Fundusz Ochrony Środowiska i Gospodarki Wodnej	29
7.2. Wojewódzki Fundusz Ochrony Środowiska i Gospodarki Wodnej	29
7.3. Bank Ochrony Środowiska S.A.	29
7.4. Ministerstwo Inwestycji i Rozwoju	30
8. Monitoring realizacji <i>Programu</i>	30
9. Streszczenie	32
10. Materiały źródłowe	33

ZAŁĄCZNIK NR 1 - INFORMACJA O WYROBACH ZAWIERAJĄCYCH AZBEST	34
Spis tabel.....	38
Spis rysunków.....	38

1. Wstęp

W wyniku przyjęcia przez Sejm Rzeczypospolitej Polskiej Rezolucji z dnia 19 czerwca 1997 r. w sprawie programu wycofywania azbestu z gospodarki (M.P. Nr 38, poz. 373), powstał *Program usuwania azbestu i wyrobów zawierających azbest stosowanych na terytorium Polski*, który został przyjęty w 2002 roku. W lipcu roku 2009 powstał *Program Oczyszczania Kraju z Azbestu na lata 2009-2032*. Nowy program utrzymuje cele poprzedniego, tj.:

- usunięcie i unieszkodliwienie wyrobów zawierających azbest,
- minimalizacja negatywnych skutków zdrowotnych spowodowanych obecnością azbestu na terytorium kraju,
- likwidacja szkodliwego oddziaływania azbestu na środowisko.

Program Oczyszczania Kraju z Azbestu na lata 2009-2032 określa także nowe zadania niezbędne do oczyszczenia kraju z azbestu w okresie 23 lat, wynikające ze zmian gospodarczych i społecznych, jakie nastąpiły m.in. w związku ze wstąpieniem Polski do Unii Europejskiej. Realizacja niniejszego *Programu* wpłynie przede wszystkim na poprawę warunków ochrony zdrowia i życia mieszkańców Gminy Przeworsk. Poniżej przedstawiono oczekiwane efekty społeczne, ekologiczne oraz ekonomiczne, które wynikają z realizacji niniejszego *Programu*.

Efekty społeczne:

1. Poprawa ochrony zdrowia mieszkańców,
2. Ograniczenie śmiertelności w wyniku chorób azbestozależnych,
3. Wydłużenie okresu użytkowania obiektów budowlanych,
4. Poprawa estetyki budynków budowlanych,
5. Wzrost atrakcyjności terenów dla inwestorów.

Efekty ekologiczne:

1. Ograniczanie lub eliminacja narażenia środowiska na azbest.

Efekty ekonomiczne:

1. Wzrost wartości nieruchomości.
2. Wzrost obrotów na rynku nieruchomości, co w konsekwencji przekłada się na dochody własne gminy.
3. Wzrost inwestycji.
4. Obniżenie kosztów leczenia chorób azbestozależnych.

1.1. Cel i zakres opracowania

Zgodnie z *Programem Oczyszczania Kraju z Azbestu na lata 2009-2032*, celem niniejszego *Programu* jest usunięcie i unieszkodliwienie wyrobów zawierających azbest z terenu gminy do 2032 roku, minimalizacja negatywnych skutków zdrowotnych powodowanych kontaktem z włóknami azbestu na terenie gminy, likwidacja szkodliwego oddziaływania azbestu na środowisko w gminie.

Niniejszy *Program* zawiera:

- charakterystykę Gminy Przeworsk,
- ogólne informacje dotyczące właściwości azbestu,

- informacje o sposobach postępowania z wyrobami zawierającymi azbest,
- aktualną sytuację dotyczącą sposobu gospodarowania wyrobami zawierającymi azbest na terenie Gminy Przeworsk,
- harmonogram realizacji Programu,
- finansowe aspekty realizacji Programu.

Zapisy niniejszego Programu są zgodne z założeniami Programu Oczyszczania Kraju z Azbestu na lata 2009-2032.

2.Charakterystyka gminy

2.1.Położenie¹

Gmina Przeworsk jest położona w regionie Kotliny Sandomierskiej, na Pogórzu Rzeszowskim. Administracyjnie należy ona do województwa podkarpackiego, w środkowej jego części, na granicy powiatów łańcuckiego i jarosławskiego. Przeworsk ma charakter podmiejskiej gminy rolniczej.

Jest jedną z 9 jednostek administracyjnych powiatu przeworskiego. Oddalona jest o 38 km od Rzeszowa i 14 km od Jarosławia.

Graniczy z: od północy z gminą Tryńcza, od południa z gminami Zarzecze, Kańczuga oraz Gad, od zachodu z gminą Białobrzegi(powiat łańcucki), a od wschodu z gminami Jarosław i Pawłosiów (powiat jarosławski). Gmina Przeworsk obejmuje obszar 91 km², w jej skład wchodzi 11 sołectw: Chałupki, Gorliczyna, Grzęska, Gwizdaj, Mirocin, Nowosielce, Rozbórz, Studzian, Świętoniowa, Ujezna, Urzejowice.

2.2.Demografia

Zgodnie z informacjami Głównego Urzędu Statystycznego w 2019 roku Gminę Przeworsk zamieszkiwało 14 863 mieszkańców, z czego 7 354 to mężczyźni a 7 509 to kobiety.

2.3.Środowisko przyrodnicze²

Na terenie Gminy Przeworsk występuje obszar NATURA 2000 Starodub Pełkiniach. Obszar położony jest w okolicach Przeworska u zbiegu dwóch mezoregionów Kotliny Sandomierskiej: Doliny Dolnego Sanu i Pradoliny Podkarpackiej. Jest to zwarty kompleks łąk leżący pomiędzy miejscowościami: Pełkinie, Ujezdna, Jagiełka i Rozbórz. Głównym walorem obszaru jest liczna populacja staroduba łąkowego *Ostericum palustre* (ponad 1000 osobników) – rzadkiego gatunku umieszczonego w Polskiej czerwonej księdze roślin pod kategorią EN. Gatunek ten w obszarze zasiedla rozległe powierzchnie łąk, koncentrując się przede wszystkim na łąkach zmiennowilgotnych.

¹ źródła: Strategia rozwoju Gminy Przeworsk na lata 2016-2020.

² www.crfop.gdos.gov.pl, RDOŚ Rzeszów: <http://rzeszow.rdos.gov.pl/>

3. Wiadomości ogólne o azbecie

3.1. Budowa i rodzaje azbestu

Pod pojciem azbestu rozumie si szeregi włóknistych minerałów. Wśród nich najczciej wyróżnia si następujące odmiany:

- azbest aktynolitowy (amiant) – $\text{Ca}_2/\text{Mg}[(\text{OH})\text{Si}_4\text{O}_{11}]_2$,
- azbest amozytowy – amozyt – $(\text{Fe},\text{Mg})_7[(\text{OH})\text{Si}_4\text{O}_{11}]_2$,
- azbest antofilitowy – $(\text{Mg},\text{Fe})_7[(\text{OH})\text{Si}_4\text{O}_{11}]_2$,
- azbest chryzotylowy (metaksyt) – drobnowłóknista odmiana chryzotyli (azbest biały) – $\text{Mg}_6[(\text{OH})_8\text{SiO}_{10}]$,
- azbest krokidolitowy – krokidolit (azbest niebieski) – $\text{Na}_2\text{Fe}_3\text{Fe}_2[(\text{OH})\text{Si}_4\text{O}_{11}]_2$,
- azbest tremolitowy – tremolit – $\text{Ca}_2\text{Mg}_5[(\text{OH})\text{Si}_4\text{O}_{11}]_2$.

Pod wzgldem mineralogicznym rozróżnia si dwie grupy azbestu:

- serpentynowe (chryzotylowe),
- amfibolowe.

Włókna azbestu w zaleźności od odmiany azbestu mogą miec długość kilku centymetrów. Wyroby zawierające azbest można równie podzielić na miękke oraz twarde. Wyroby miękke s to materiały o gęstości poniżej 1000 kg/m^3 , charakteryzujące si dużą procentową zawartością azbestu, łatwo ulegające uszkodzeniom, przez co powodują znaczne emisje pyłu azbestowego. Wyroby miękke to między innymi:

- sznury, płótna, tkaniny z dodatkiem azbestu lub wykonane z samego azbestu,
- płyty i uszczelki klinkieryt, stosowane w ciepłownictwie na złączach rur, zaworów z gorącą wodą lub parą,
- płaszcze azbestowo-gipsowe stosowane do izolacji rur w ciepłownictwie,
- płyty i tektury miękke stosowane w izolacjach ognioochronnych,
- natryski azbestowe na konstrukcje stalowe zastosowane jako ognioochronne zabezpieczenie stalowej konstrukcji budynków o tzw. konstrukcji niesztynnej.

Wyroby twarde s to materiały o gęstości powyżej 1000 kg/m^3 , charakteryzujące si dużym stopniem zwięzłości i niską zawartością azbestu sięgającą do około 20% w rurach azbestowo-cementowych. S to jednoczenie najczciej spotykane w krajowym budownictwie wyroby zawierające azbest. W przeciwieństwie do wyrobów miękkih emitują niskie ilości pyłów. Wyroby twarde to między innymi:

- płyty azbestowo-cementowe faliste,
- płyty azbestowo-cementowe płaskie prasowane,
- płyty azbestowo-cementowe KARO,
- rury azbestowo-cementowe,
- złącza, listwy, gąsiory wykonane z azbestocementu,
- płaszcze azbestowo-cementowe stosowane w izolacji rur w ciepłownictwie.

3.2. Właściwości i zastosowanie azbestu

Głównymi właściwościami fizykochemicznymi azbestu są:

- odporność na wysoką temperaturę,
- wysoka odporność na agresywne środowisko chemiczne,
- wysoka wytrzymałość mechaniczna oraz wysoka odporność na korozję.

Charakter włóknisty azbestu wraz z wyżej wspomnianymi cechami fizykochemicznymi pozwoliły na jego szerokie zastosowanie. Największe znaczenie oraz najszersze zastosowanie ze względu na swoje właściwości posiadał azbest biały – chryzotyl, azbest niebieski – krokidolit oraz azbest amozytowy. Przykładowe właściwości azbestu zebrano w poniższej tabeli.

Tabela 1. Charakterystyka właściwości fizykochemicznych wybranych odmian azbestu³

Właściwości	Chryzotyl	Krokidolit	Amozyt
Barwa	biała do jasno-zielonej, żółta	niebieska, lawendowa, zielona	brązowa, szara
Główny składnik chemiczny [%]	SiO ₂ – 38-42 MgO – 38-42 Fe ₂ O ₃ – 0-5 FeO – 0-3	SiO ₂ – 38-42 MgO – 38-42 Fe ₂ O ₃ – 13-18 FeO – 3-21	SiO ₂ – 49-52 MgO – 5-7 Fe ₂ O ₃ – 0-5 FeO – 35-40
Struktura włókna	bardzo liczne włókna, łatwo rozdzielne	włókniste	blaszkowate, grube
Długość włókien [mm]	0,2-200	0,2-17	0,4-40
Średnica włókien [mm]	0,03-0,08	0,06-1,2	0,15-1,5
Powierzchnia [m ² /mg]	10-27	2-15	1-6
Gęstość [g/cm ³]	2,55	3,3-3,5	3,4-3,5
Temperatura rozkładu [°C]	450-800	400-800	600-900
Temperatura topnienia [°C]	1515	1170	1395
Twardość wg Mosha	2,5-4,0	4,0	5,5-6,0
Odporność na kwasy	bardzo słaba	dobra	dość dobra
Odporność na zasady	bardzo dobra	dobra	dobra
Tekstura	elastyczna, jedwabista i twarda	elastyczna do łamliwej	łamliwa

³ „Plan usuwania wyrobów zawierających azbest z obiektów użyteczności publicznej stanowiących lub będących w zarządzaniu, administrowaniu przez organy administracji publicznej na szczeblu wojewódzkim, powiatowym i gminnym”, Gliwice 2007.

Zastosowanie azbestu

Wymienione wcześniej właściwości fizykochemiczne azbestu wpłynęły na jego szerokie zastosowanie w kilku dziedzinach gospodarki.

W budownictwie azbest stosowano w wyrobach budowlanych takich jak: płyty faliste azbestowo-cementowe o zawartości azbestu od 10% do 13% służące do pokryć dachowych, płyty prasowane także służące za pokrycia dachowe, płyty KARO służące do pokryć dachowych lub elewacji, rury azbestowo-cementowe wysokociśnieniowe, kanalizacyjne o zawartości azbestu około 22%, a także płyty azbestowo-cementowe wykorzystywane w przegrodziach ścian warstwowych i wbudowane w płyty warstwowe prefabrykowane – PW3/A. Azbest stosowano także wszędzie tam gdzie znajdowały się elementy narażone na wysoką temperaturę. Były to klapy przeciwpożarowe, ciągi telekomunikacyjne, węzły ciepłownicze, obudowa klatek schodowych, przejścia kabli elektrycznych, przewodów ciepłowniczych i wentylacyjnych między stropami, zabezpieczenia konstrukcji stalowych. Azbest stosowano także w tkaninach wygłuszających hałas.

W przemyśle energetycznym azbest wykorzystywany był w elektrociepłowniach i elektrowniach, stanowił izolację kotłów, a także w uszczelnieniach urządzeń poddanych wysokiej temperaturze, w zaworach, wymiennikach ciepła. Szczególnie często wyroby zawierające azbest umiejscawiane były w kominach o dużej wysokości, chłodniach kominowych czy też rurach odprowadzających parę.

Wyroby zawierające azbest znalazły również zastosowanie w transporcie. Materiałów azbestowych używano do termoizolacji urządzeń grzewczych w elektrowozach, tramwajach, w termoizolacji silników pojazdów mechanicznych, elementach kolektorów wydechowych oraz w sprzęgłach i hamulcach. Bardzo powszechnie azbest stosowano w przemyśle stoczniowym, w statkach w miejscach narażonych na ogień.

3.3. Źródła narażenia na działanie azbestu

Ogólne źródła narażenia na działanie azbestu można podzielić na źródła związane z narażeniem niezawodowym i zawodowym człowieka.

Narażenie niezawodowe człowieka na działanie azbestu może wystąpić w następujących przypadkach:

1. Na terenach sąsiadujących z terenami przemysłowymi, w których stosowane są wyroby zawierające azbest.
2. Na terenach sąsiadujących z dzikimi składowiskami odpadów zawierających azbest, nieprawidłowo prowadzonymi składowiskami odpadów zawierających azbest oraz składowiskami odpadów komunalnych gdzie nielegalnie deponuje się odpady zawierające azbest.
3. U członków rodzin pracowników nieprzestrzegających przepisów i zasad bezpieczeństwa przy usuwaniu, demontażu, transporcie i składowaniu wyrobów i odpadów zawierających azbest.
4. W obiektach i pomieszczeniach w wyniku użytkowania wyrobów zawierających azbest stosowanych jako izolacje ognioodporne, akustyczne, wentylacyjne i klimatyzacyjne.

5. W obszarach wiejskich i miejskich w wyniku uszkodzeń mechanicznych oraz korozji ścian osłonowych i pokryć dachowych zawierających azbest.
6. W obszarach wiejskich i miejskich przy trasach komunikacyjnych o dużym natężeniu.

Narażenie zawodowe na działanie azbestu może wystąpić w następujących sytuacjach:

1. Podczas poboru prób do badań wyrobów azbestowych.
2. W trakcie zabezpieczania wyrobów zawierających azbest.
3. Podczas demontażu i usuwania wyrobów zawierających azbest.
4. Podczas unieszkodliwiania odpadów azbestowych.
5. W trakcie pakowania odpadów azbestowych.
6. W trakcie załadunku lub rozładunku odpadów azbestowych.

3.4. Wpływ azbestu na organizm człowieka

Wpływ azbestu na organizm człowieka związany jest bezpośrednio z wnikaniem włókien azbestowych do organizmu człowieka poprzez układ oddechowy. Włókna azbestu gromadzą się i zalegają w płucach. Występuje także w niewielkim stopniu wchłanianie azbestu przez skórę.

Największe zagrożenie dla zdrowia ludzi przejawia azbest w formie włókien respirabilnych. Włókna te mają grubość nie większą niż 3 μm , przez co trafiają do pęcherzyków płucnych. Najbardziej niebezpiecznym rodzajem azbestu dla organizmu człowieka jest azbest niebieski, czyli krokidolit, jednak wszystkie rodzaje przyjęto jako kancerogenne. Szczególna szkodliwość krokidolitu spowodowana jest faktem, iż ten gatunek azbestu nie ulega zmianom w środowiskach biologicznych. W odróżnieniu od azbestu niebieskiego, azbest biały, czyli chryzotyl podlega częściowemu rozpuszczeniu w płynach fizjologicznych, przez co jego szkodliwość jest mniejsza.

W wyniku przedostania się do organizmu ludzkiego pyłu azbestowego przez układ oddechowy mogą nastąpić takie zmiany chorobowe jak:

- pylica azbestowa – azbestoza,
- nowotwory złośliwe – rak płuc i opłucnej,
- zgrubienia opłucnej.

W wyniku oddziaływania azbestu na skórę mogą wystąpić zapalenia skórne, dermatozy i brodawki. Wdychany pył azbestowy usuwany jest z układu oddechowego za pośrednictwem śluzu poprzez odkrztuszanie lub połykanie. Usuwanie pyłu azbestu jest utrudnione przy innych chorobach układu oddechowego jak zapalenie oskrzeli. Szczególnie szkodliwe wydaje się być w połączeniu z narażeniem na pył azbestowy, palenie papierosów. Ryzyko wystąpienia raka płuc wśród ludzi narażonych na pył azbestowy przy jednoczesnym paleniu papierosów zwiększa się około 50-krotnie w stosunku do osób niepalących i nienarażonych na pył azbestowy. Samo zawodowe narażenie na pył azbestowy zwiększa ryzyko wystąpienia raka płuc 5-krotnie.

4. Postępowanie z materiałami zawierającymi azbest

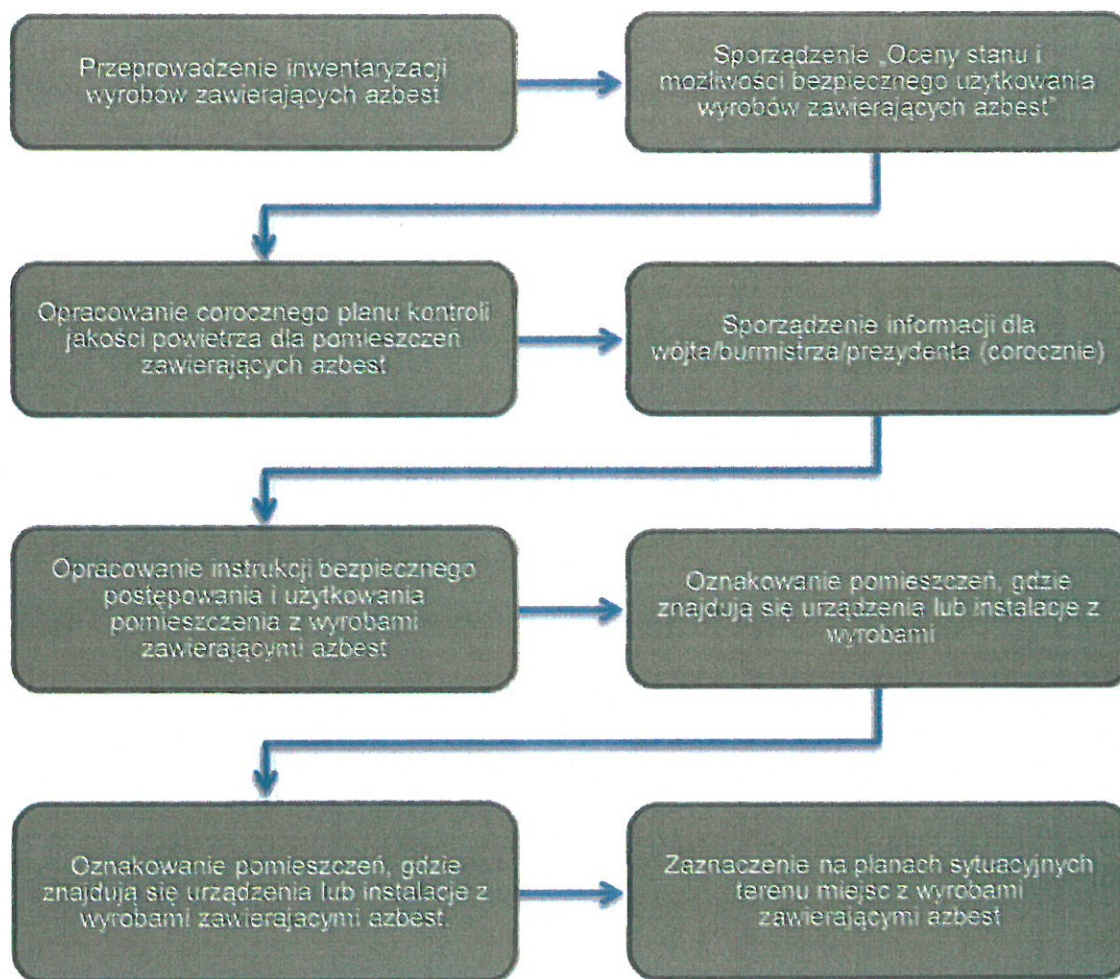
4.1. Obowiązki i postępowanie właścicieli/zarządców przy użytkowaniu obiektów/terenów z wyrobami zawierającymi azbest

Do głównych obowiązków właścicieli i zarządców przy użytkowaniu obiektów i terenów z wyrobami zawierającymi azbest należą⁴:

1. Przeprowadzenie inwentaryzacji wyrobów zawierających azbest.
2. Sporządzenie *Oceny stanu i możliwości bezpiecznego użytkowania wyrobów zawierających azbest.*
3. Opracowanie i udostępnienie instrukcji bezpiecznego postępowania i użytkowania pomieszczenia z wyrobami zawierającymi azbest.
4. Oznakowanie pomieszczeń, gdzie znajdują się urządzenia lub instalacje z wyrobami zawierającymi azbest.
5. Opracowanie corocznego planu kontroli jakości powietrza dla pomieszczeń zawierających azbest.
6. Zaznaczenie na planach sytuacyjnych terenu miejsc z wyrobami zawierającymi azbest.

Zgodnie z obowiązującym stanem prawnym właściciele i zarządcy wyrobów zawierających azbest zobligowani są do corocznego składania informacji o wyrobach zawierających azbest wraz z przeprowadzoną oceną stanu i możliwości bezpiecznego użytkowania wyrobów zawierających azbest. Wzory formularzy stanowią załącznik nr 1 i nr 2 do niniejszego Programu.

⁴Podstawa prawna: Rozporządzenie Ministra Gospodarki w sprawie wymagań w zakresie wykorzystywania wyrobów zawierających azbest oraz wykorzystywania i oczyszczania instalacji lub urządzeń, w których były lub są wykorzystywane wyroby zawierające azbest (Dz.U. 2011 nr 8 poz. 31); Rozporządzenie Ministra Gospodarki, Pracy i Polityki Społecznej z dnia 2 kwietnia 2004 r. w sprawie sposobów i warunków bezpiecznego użytkowania i usuwania wyrobów zawierających azbest (Dz. U. 2004 nr 71 poz. 649), Rozporządzenie Ministra Gospodarki z dnia 5 sierpnia 2010 r. zmieniające rozporządzenie w sprawie sposobów i warunków bezpiecznego użytkowania i usuwania wyrobów zawierających azbest (Dz. U. 2010 nr 162 poz. 1089).



źródło: Poradnik dla użytkowników wyrobów azbestowych, Warszawa 2008, zaktualizowany w/g stanu prawnego na dzień 24.02.2020 r.

Rysunek 1. Schemat procedury dotyczącej obowiązków i postępowania właścicieli i zarządców przy użytkowaniu obiektów i terenów z wyrobami zawierającymi azbest

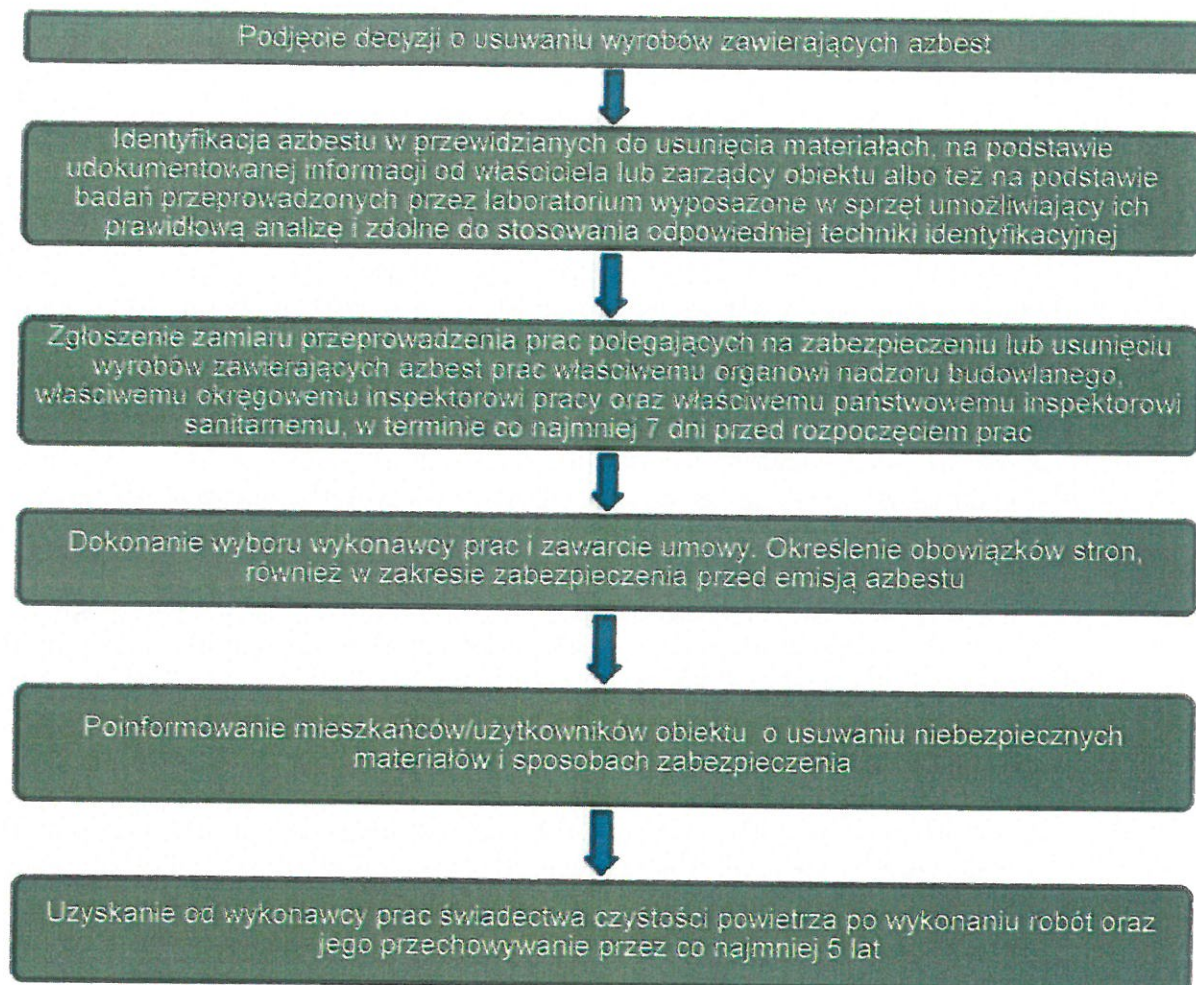
4.2.Obowiązki i postępowanie właścicieli/zarządców, przy usuwaniu wyrobów zawierających azbest z obiektów lub terenów

Do głównych obowiązków właścicieli i zarządców przy usuwaniu wyrobów zawierających azbest z obiektów lub terenów należą⁵⁶:

1. Identyfikacja azbestu w wyrobach przeznaczonych do usunięcia.
2. Uzyskanie od wykonawcy prac świadectwa czystości powietrza po wykonaniu robót oraz jego przechowywanie przez minimum 5 lat.

⁵Podstawa prawna: Rozporządzenie Ministra Gospodarki, Pracy i Polityki Społecznej z dnia 2 kwietnia 2004 r. w sprawie sposobów i warunków bezpiecznego użytkowania i usuwania wyrobów zawierających azbest (Dz. U. 2004 nr 71 poz. 649),), Rozporządzenie Ministra Gospodarki z dnia 5 sierpnia 2010 r. zmieniające rozporządzenie w sprawie sposobów i warunków bezpiecznego użytkowania i usuwania wyrobów zawierających azbest (Dz. U. 2010 nr 162 poz. 1089).

⁶Podstawa prawna: Ustawa z dnia 7 lipca 1994 r. - Prawo budowlane (tj. Dz.U.2019.0.1186 ze zm.).



źródło: Poradnik dla użytkowników wyrobów azbestowych, Warszawa 2008, zaktualizowany w/g stanu prawnego na dzień 24.02.2020 r.

Rysunek 2. Schemat procedury dotyczącej obowiązków i postępowania właścicieli i zarządców przy usuwaniu wyrobów zawierających azbest z obiektów i terenów zlokalizowanych na terenie Gminy Przeworsk.

Zalecenie szczegółowe

Wszystkie przedsięwzięcia zawarte w *Programie usuwania wyrobów zawierających azbest dla Gminy Przeworsk na lata 2020-2032*, które mogą negatywnie oddziaływać na środowisko związane są z procesem demontażu azbestu i wyrobów zawierających azbest oraz ich utylizacją.

Prace demontażowe wyrobów azbestowych mogą stanowić zagrożenie dla występujących w okolicy organizmów żywych, w tym zwierząt. Należy pamiętać, iż w wyniku prowadzenia ww. prac dochodzić może do powstania kolizji na drodze „siedliska gatunków chronionych” a „remonty budynku”. Konsekwencją tego konfliktu może być utrata schronienia lub miejsca gniazdowania gatunków chronionych. Ważną sprawą jest przygotowanie miejsca tymczasowego magazynowania odpadów niebezpiecznych na placu budowy, jeszcze przed transportem na składowisko. Teren prac powinien być wydzielony i zabezpieczony przed dostępem osób niepowołanych. Przy pracach elewacyjnych powinny być stosowane odpowiednie kurtyny zasłaniające fasadę obiektu, do podłoża, a teren wokół, objęty kurtyną,

powinien być wyłożony folią, dla łatwego oczyszczania po każdej zmianie roboczej. Ponadto, aby chronić organizmy żywe, w tym zwierzęta i ludzi, należy zastosować kilka ogólnych zasad:

- Nawilżanie wodą wyrobów zawierających azbest przed ich usuwaniem i utrzymywanie w stanie wilgotnym przez cały czas pracy,
- Demontaż całych wyrobów (płyt, rur, kształtek itp.) bez jakiegokolwiek uszkodzenia, tam gdzie jest to technicznie możliwe,
- Odsparowanie wyrobów trwale związanych z podłożem przy stosowaniu wyłącznie narzędzi ręcznych lub wolnoobrotowych narzędzi mechanicznych, wyposażonych w miejscowe instalacje odciągające powietrze,
- Prowadzenie kontrolnego monitoringu powietrza, w przypadku występowania przekroczeń dopuszczalnych stężeń pyłu azbestu w miejscu pracy, w tym również z wyrobami zawierającymi krokydolit,
- Składowanie na tej samej zmianie roboczej, usuniętych odpadów zawierających azbest, po ich szczelnym opakowaniu – na miejscu tymczasowego magazynowania odpadów,
- Codzienne staranne oczyszczanie strefy prac i terenu wokół, dróg wewnętrznych oraz maszyn i urządzeń – z wykorzystaniem podciśnieniowego sprzętu odkurzającego, zaopatrzonego w filtry HEPA lub na mokro. Niedopuszczalne jest ręczne zamiatanie na sucho, jak również czyszczenie pomieszczeń i narzędzi pracy przy użyciu sprężonego powietrza.
- Przed przystąpieniem do prac właściciel bądź zarządca obiektu zobowiązany jest sprawdzić czy w miejscu planowanych prac nie gniazdują ptaki (np. jaskółki czy jerzyki) bądź nietoperze. W przypadku stwierdzenia obecności w obiekcie gatunków chronionych ptaków prace należy prowadzić poza okresem lęgowym a w przypadku nietoperzy poza okresem lęgu i odchowania. Po przeprowadzeniu prac należy w miarę możliwości zachować możliwość gniazdowania i schronienia obecnych w obiekcie gatunków zwierząt. W przypadku braku możliwości zapewnienia schronienia zwierzętom w ich pierwotnym miejscu bytowania, należy zapewnić schronienie zastępcze (budki, boksy itp.).
- W stosunku do gatunków dziko występujących zwierząt objętych ochroną gatunkową, konieczne może być uzyskanie zezwolenia na odstępstwa od zakazów określonych w art. 52 ustawy z dnia 16 kwietnia 2004r. o Ochronie Przyrody tj. Generalny Dyrektor Ochrony Środowiska bądź Regionalny Dyrektor Ochrony Środowiska mogą zezwolić na odstępstwa od zakazów w stosunku do gatunków objętych ochroną ścisłą bądź objętych ochroną częściową w przypadku braku rozwiązań alternatywnych, jeżeli nie spowoduje to zagrożenia dla dziko występujących populacji chronionych gatunków roślin, zwierząt lub grzybów.

Zgodnie ze stanowiskiem Regionalnej Rady Ochrony Przyrody oraz Regionalnej Dyrekcji Ochrony Środowiska należy pamiętać, aby:

- „Prowadzenie prac termomodernizacyjnych powiązanych z demontażem wyrobów zawierających azbest, powinno odbywać się w okresie od 16 października do 28 lutego, czyli poza okresem rozrodu większości gatunków zwierząt. W tym czasie wykonawca może bez zezwolenia zabezpieczyć wszelkie szczeliny i otwory wentylacyjne w budynku przed zajęciem ich przez zwierzęta i założenia gniazd, prowadzenia lęgów w następnym sezonie,

- W przypadku podejmowania prac od 1 marca do 15 października należy bezwzględnie:
 - Upewnić się, czy w obrębie remontowanych budynków nie występują miejsca lęgowe ptaków lub rozrodu nietoperzy – obserwacje dotyczące zasiedlenia budynku powinny zostać przeprowadzone przez eksperta ornitologa i chiropterologa w okresie możliwie najkrótszym poprzedzającym planowaną inwestycję.
 - W przypadku stwierdzenia zasiedlenia budynku przez chronione gatunki ptaków lub nietoperzy ekspert powinien wskazać dokładne miejsca ich przebywania tak, aby przed okresem lęgowym tych gatunków można było zamknąć nisze, szczeliny i dostępy do stropodachu wykorzystywane przez te zwierzęta. Demontażu wyrobów azbestowych najlepiej dokonać w terminie od 16 października do 28 lutego. W przypadku podejmowania prac od 1 marca do 15 października należy postępować zgodnie z zapisami ustawy o ochronie przyrody (Dz. U. 2020 r., poz. 55 t.j.).
 - Po przeprowadzeniu prac remontowych należy, w miarę możliwości, umożliwić ptakom i nietoperzom dalsze występowanie w obiektach budowlanych, poprzez stwarzanie na remontowanych budynkach siedlisk zastępczych w postaci, np. budek lęgowych.
 - W przypadkach, gdy obiekt budowlany wykorzystywany był przez jerzyki Apusapus, a w ramach remontu stropodach budynku ocieplono materiałami sypkimi, należy całkowicie zrezygnować z pozostawiania otwartych otworów do stropodachów, gdyż materiały użyte do izolacji są niebezpieczne dla tego gatunku”.

Zastosowanie powyższych metod oraz zaleceń podczas prac mających na celu usunięcie wyrobów zawierających azbest pozwoli na zminimalizowanie ich negatywnego wpływu na zwierzęta i ludzi mieszkających w okolicy miejsca przeprowadzania prac.

Do utylizacji odpadów zawierających azbest zaleca się także wykorzystywanie najnowszych i najbardziej skutecznych metod.

4.3.Obowiązki podmiotów gospodarczych zajmujących się usuwaniem materiałów zawierających azbest, postępowanie przy pracach przygotowawczych do usuwania wyrobów zawierających azbest

Firma budowlana zajmująca się usuwaniem wyrobów zawierających azbest musi posiadać wpis do CEiDG lub do KRS, prowadzić ewidencję odpadów oraz sporządzać roczne sprawozdanie do marszałka województwa o wytwarzanych odpadach i sposobach gospodarowania nimi. Przed przystąpieniem do prac związanych z usuwaniem azbest, podmiot gospodarczy zobowiązany jest do⁷:

1. Przeszkolenia przez uprawnioną instytucję zatrudnianych pracowników z zakresu BHP oraz w zakresie przestrzegania procedur dotyczących bezpiecznego postępowania z materiałami zawierającymi azbest.
2. Opracowania szczegółowego planu prac.
 - Plan prac powinien spełniać obowiązujące wymogi prawne, a w szczególności wymogi przedstawione w rozporządzeniu ministra gospodarki, pracy i polityki społecznej z dnia 2 kwietnia 2004 roku w sprawie sposobów i warunków bezpiecznego użytkowania i usuwania wyrobów zawierających azbest (Dz. U. 2010 r. Nr 162 poz. 1089).
3. Posiadania niezbędnego wyposażenia technicznego.
4. Zgłoszenia prac budowlanych właściwemu organowi nadzoru budowlanego, a także właściwemu okręgowemu inspektorowi pracy oraz właściwemu państwowemu inspektorowi sanitarnemu w terminie co najmniej 7 dni przed rozpoczęciem prac.

W trakcie przeprowadzania prac związanych z usuwaniem wyrobów zawierających azbest, obowiązkiem wykonawcy jest odpowiednie przygotowanie miejsca prowadzonych prac. Przed rozpoczęciem właściwych prac demontażowych wykonawca zobowiązany jest do:

1. Odizolowania obszaru wykonywanych prac od otoczenia poprzez zastosowanie odpowiednich osłon zabezpieczających przenikanie azbestu do środowiska.
2. Ogrodzenia terenu prowadzonych prac stosując odpowiednie osłony.
3. Oznaczenia terenu wykonywanych prac tablicami informacyjnymi ostrzegającymi przed zagrożeniem związanym z azbestem – tablice te powinny zawierać ostrzeżenie w postaci: „Uwaga! Zagrożenie azbestem” oraz „Wstęp wzbroniony”.
4. W przypadku wykonywania prac elewacyjnych powinny być zastosowane kurtyny zasłaniające fasadę obiektu.

⁷Podstawa prawna: Rozporządzenia Ministra Gospodarki, Pracy i Polityki Społecznej z dnia 2 kwietnia 2004 r. w sprawie sposobów i warunków bezpiecznego użytkowania i usuwania wyrobów zawierających azbest (Dz. U. z 2004 r. Nr 71 poz. 649).



źródło: Rozporządzenie Ministra Gospodarki, Pracy i Polityki Społecznej z dnia 2 kwietnia 2004 r. w sprawie sposobów i warunków bezpiecznego użytkowania i usuwania wyrobów zawierających azbest (Dz. U. z 2004 r. Nr 71 poz. 649)

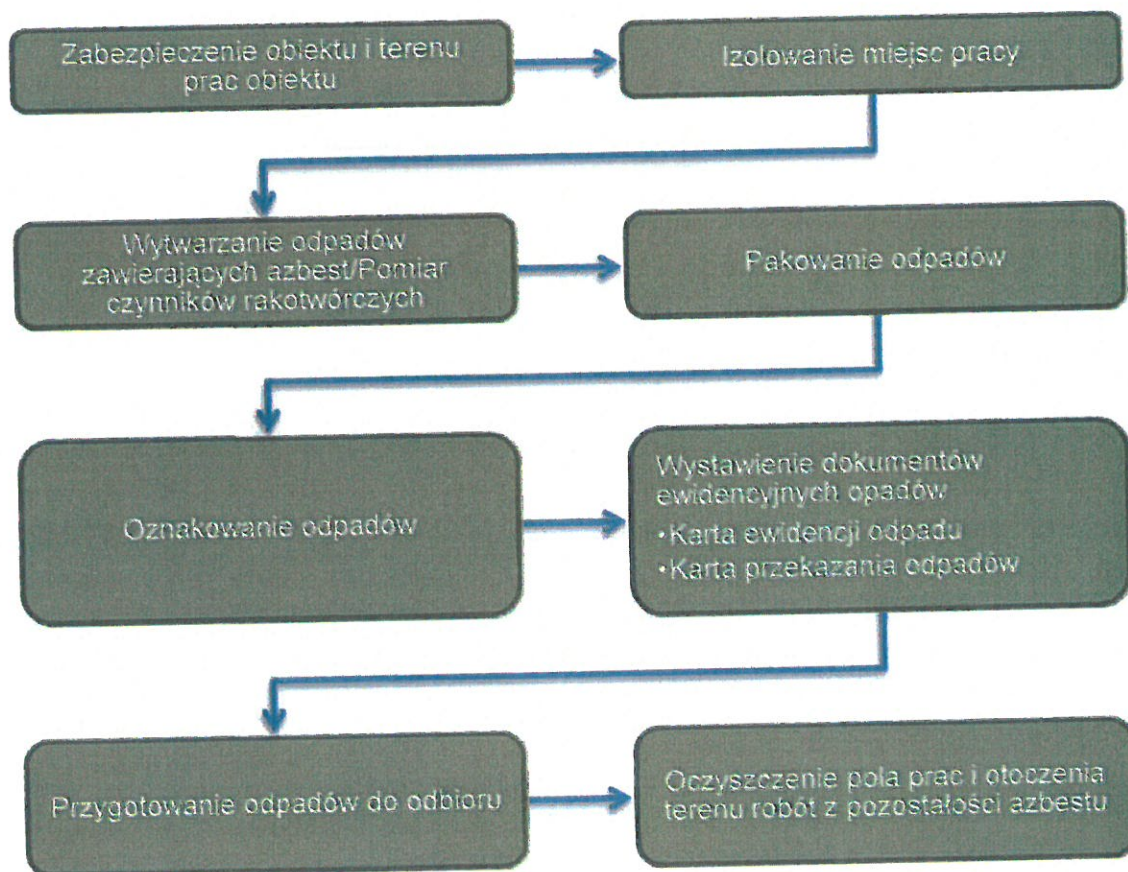
Rysunek 3. Wzór oznakowania wyrobów, odpadów i opakowań zawierających azbest lub wyroby zawierające azbest, a także miejsca ich występowania.

Zgodnie z treścią Rozporządzenia Ministra Gospodarki z dnia 5 sierpnia 2010 r. zmieniającego rozporządzenie w sprawie sposobów i warunków bezpiecznego użytkowania i usuwania wyrobów zawierających azbest (Dz. U. 2010 nr 162 poz. 1089), wszystkie instalacje lub urządzenia zawierające azbest oraz rury azbestowo-cementowe powinny być oznakowane w następujący sposób:

- 1) oznakowanie zgodne z podanym wzorem powinno mieć wymiary: co najmniej 5 cm wysokości (H) i $\frac{1}{2}$ H szerokości;
- 2) oznakowanie powinno składać się z:
 - a) części górnej ($h = 40\% H$) zawierającej literę „a” w białym kolorze na czarnym tle,
 - b) części dolnej ($60\% H$) zawierającej standardowy napis w białym lub czarnym kolorze na czerwonym tle; napis powinien być wyraźnie czytelny;

- 3) jeżeli wyrób zawiera krokidolit, standardowo stosowany zwrot „zawiera azbest” powinien być zastąpiony zwrotem „zawiera krokidolit/azbest niebieski”.

Po zakończeniu prac demontażowych teren robót oraz jego otoczenie należy doprowadzić do porządku. Wykonywane prace porządkowe należy wykonywać stosując metody uniemożliwiające emisję pyłu azbestowego do środowiska. Wykonawca prac jest także zobowiązany do przedstawienia zleceniodawcy pisemnego oświadczenia stwierdzającego prawidłowość wykonanych prac. W przypadku prac dotyczących azbestu miękkiego lub wyrobów zniszczonych i uszkodzonych, w pomieszczeniach oraz w przypadku prac obejmujących usuwanie krokidolitu wykonawca ma obowiązek przedstawienia wyników badań powietrza przeprowadzonych przez uprawnione do tego laboratorium lub instytucję.



źródło: Poradnik dla użytkowników wyrobów azbestowych, Warszawa 2008, zaktualizowany w/g stanu prawnego na dzień 24.02.2020 r.

Rysunek 4. Schemat procedury dotyczącej prac polegających na usuwaniu wyrobów zawierających azbest, wytwarzania odpadów niebezpiecznych wraz z oczyszczaniem obiektu/terenu/instalacji

4.4.Zbieranie i transport odpadów zawierających azbest

Obowiązek właściwego przygotowania do transportu odpadów zawierających azbest spoczywa na wytwórcy odpadów. Posiadacz odpadów, który prowadzi działalność w zakresie zbierania odpadów jest zobowiązany do uzyskania zezwolenia na prowadzenie zbierania zgodnie z art. 41 ust. 1 ustawy z dnia 14 grudnia 2012 r. o odpadach (Dz. U. z 2019 r. poz. 701 ze zm.).

Transportujący odpady jest zobowiązany do uzyskania wpisu do rejestru zgodnie z art. 50 ust. 1 pkt 8a ww. ustawy o odpadach (Dz. U. z 2019 r. poz. 701 ze zm.).

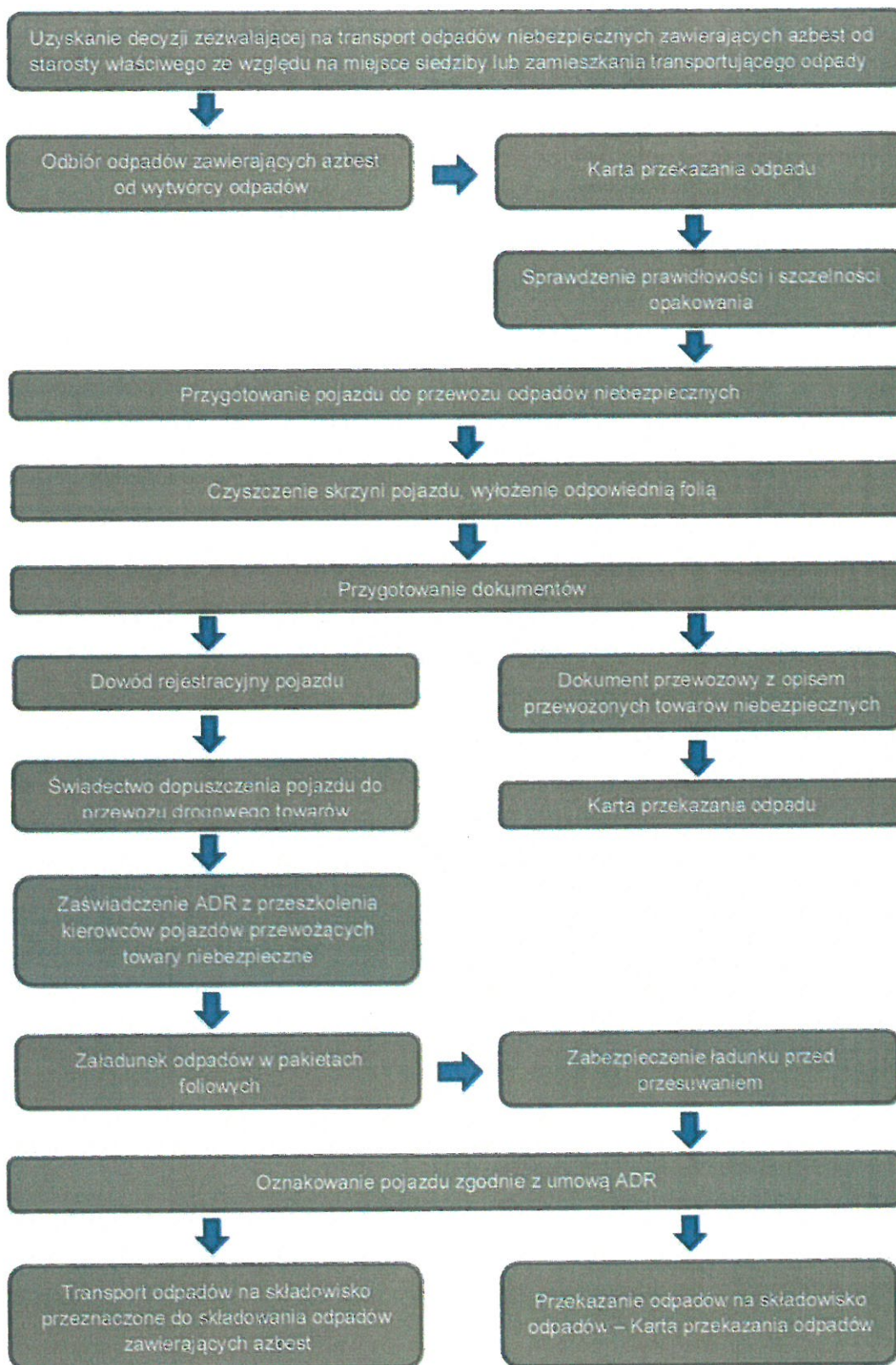
Zgodnie z zapisami ustawy z dnia 19 sierpnia 2011 r. o przewozie towarów niebezpiecznych (Dz. U. 2020, poz. 154 t.j.), do przedsiębiorcy prowadzącego działalność wyłącznie w zakresie transportu odpadów niebezpiecznych na składowisko należy:

1. Posiadanie karty przekazania odpadu z potwierdzeniem przejęcia odpadu.
2. Posiadanie dokumentu przewozowego z opisem odpadów niebezpiecznych.
3. Posiadanie świadectwa dopuszczenia pojazdu do przewozu odpadów niebezpiecznych.
4. Posiadanie przez kierowcę pojazdu zaświadczenia ADR o ukończeniu kursu dla kierowców pojazdów przewożących towary niebezpieczne.
5. Utrzymanie porządku skrzyni ładunkowej pojazdu.
6. Sprawdzenie umocowania przesyłki z odpadami w pojeździe.
7. Sprawdzenie stanu opakowań i ich oznakowania odpowiednim znakiem.

Należy zaznaczyć, iż przekazanie odpadów zawierających azbest przez wytwórcę odpadów innemu posiadaczowi odpadów niebezpiecznych w celu dalszego transportu powinno odbywać się zgodnie z obowiązującymi przepisami prawa. Prowadzący działalność w zakresie transportu odpadów niebezpiecznych zobowiązany jest na wspomnianej karcie do poświadczenia wykonania usługi transportowej. Wykorzystując kartę przekazania odpadów prowadzący działalność w zakresie transportu odpadów prowadzi także ilościową i jakościową ewidencję odpadów.

Odpady zawierające azbest transportowane są na składowisko odpadów niebezpiecznych. Następuje tam przekazanie odpadów posiadaczowi odpadów, czyli zarządcy składowiska i potwierdzenie tej operacji na karcie przekazania odpadu.

Poniższy schemat przedstawia procedurę dotyczącą przygotowania i transportu odpadów niebezpiecznych zawierających azbest.



źródło: Poradnik dla użytkowników wyrobów azbestowych, Warszawa 2008, zaktualizowany w/g stanu prawnego na dzień 24.02.2020 r.

Rysunek 5. Schemat procedury dotyczącej przygotowania i transportu odpadów niebezpiecznych zawierających azbest.

4.5. Unieszkodliwianie odpadów zawierających azbest

Najbardziej powszechnym sposobem unieszkodliwiania azbestu jest jego składowanie. Materiały azbestowe nie mogą być poddawane odzyskowi czy innemu wykorzystaniu. Zgodnie z obowiązującymi przepisami prawa, odpady zawierające azbest mogą być składowane na składowiskach odpadów niebezpiecznych lub na wydzielonych kwaterach składowisk odpadów innych niż niebezpieczne. Zarządca składowiska przyjmując odpady zobowiązany jest do potwierdzenia tego faktu na karcie przekazania odpadu. Deponowanie odpadów zawierających azbest należy prowadzić w sposób zabezpieczający przed emisją pyłu azbestowego do powietrza. Podstawowym zadaniem w tym zakresie jest niedopuszczenie do rozszczelnienia foliowych opakowań, które to zawierają azbest. Opakowania z odpadami powinny być zdejmowane z pojazdu transportującego przy użyciu urządzeń dźwigowych układając je warstwami. Deponowane materiały azbestowe powinny zostać zabezpieczone dodatkową folią lub warstwą gruntu o grubości 5 cm. Zabronione jest poruszanie się pojazdów mechanicznych po powierzchni składowanych odpadów.

Tabela 2. Składowiska odpadów zawierających azbest na terenie województwa podkarpackiego.

Lp.	Gmina	Miejscowość	Status
1.	Pysznica	Pysznica	Ogólnodostępne
2.	Radymno	Młyny	Ogólnodostępne
3.	Ostrów	Kozodrza	Ogólnodostępne
4.	Oleszyce	Futory	Ogólnodostępne

*bez uwzględnienia składowisk zakładowych

Poniżej przedstawiono szczegółowe dane dotyczące składowisk.

Tabela 3. Składowisko ogólnodostępne – Pysznica.

Pysznica	
Charakter składowiska	Ogólnodostępne
Nazwa	Składowisko odpadów innych niż niebezpieczne i obojętne w Pysznicy
Ograniczenie terenowe	0.05
Województwo	podkarpackie
Gmina	Pysznica
Miejscowość	Pysznica
Adres	37-403 Pysznica ul. Komunalna
Telefon	15 642 77 94 512 473 910 603 871 906
Całkowita pojemność [m3]	750
Wolna pojemność [m3]	5
Kody przyjmowanych odpadów	170601 170605
Godziny pracy	7:00 - 15:00 poniedziałek - piątek
Cena przyjmowania odpadów	250 zł/Mg netto

Pysznicza	
Plan rozbudowy	Nie
Zarządca/Właściciel/Inwestor	Zakład Gospodarki Komunalnej Sp. z o.o.
Adres właściciela	ul. Wolności 295 37- 403 Pysznicza
Telefon stacjonarny	15 841 00 03
Telefon komórkowy	603 871 906
E-mail	gzk@pysznicza.pl
Strona www	www.zgk.pysznicza.pl

źródło: www.bazaazbestowa.gov.pl

Tabela 4. Składowisko ogólnodostępne – Młyny.

Młyny	
Charakter składowiska	Ogólnodostępne
Nazwa	Składowisko odpadów innych niż niebezpieczne i obojętne w Młynach
Ograniczenie terenowe	0.2388
Województwo	podkarpackie
Gmina	Radymno
Miejscowość	Młyny
Adres	Młyny 111A, 37-552 Młyny
Telefon	605-997-664
Całkowita pojemność [m3]	5 903
Wolna pojemność [m3]	200
Kody przyjmowanych odpadów	170601 170605
Godziny pracy	8:00-17:00
Cena przyjmowanych odpadów	250 zł/netto
Plan rozbudowy	Nie
Zarządca/Właściciel/Inwestor	Przedsiębiorstwo Usług Komunalnych EMPOL Sp. z o.o.
Adres właściciela	Osiedle Rzeka 133 34-451 Tylmanowa
Telefon stacjonarny	18 26 250 95
Telefon komórkowy	605-997-664
E-mail	pukempol@pukempol.pl
Strona www	www.pukempol.pl

źródło: www.bazaazbestowa.gov.pl

Tabela 5. Składowisko ogólnodostępne – Futory.

Futory	
Charakter składowiska	Ogólnodostępne
Nazwa	Składowisko odpadów innych niż niebezpieczne i obojętne w miejscowości Futory
Ograniczenie terenowe	0.21
Województwo	Podkarpackie
Gmina	Oleszyce
Miejscowość	Futory
Adres	Futory 37-630 Futory
Telefon	16 631 51 64

Futory	
Całkowita pojemność [m3]	4 200,00
Wolna pojemność [m3]	3 563
Kody przyjmowanych odpadów	17 06 01 17 06 05
Godziny pracy	pon.-piąt. : 12.00- 16.00 sobota: 8.00-16.00
Ceny przyjmowanych odpadów	230 zł netto
Plan rozbudowy	Nie
Zarządca/Właściciel/Inwestor	Zakład Usług Komunalnych i Rolniczych Sp. z o. o. w Oleszycach
Adres właściciela	ul. Rynek 1 37-630 Oleszyce
Telefon stacjonarny	-
Telefon komórkowy	604954669
E-mail	zukur@op.pl
Strona www	-

źródło: www.bazaazbestowa.gov.pl

Jak wynika z przedstawionych powyżej danych, obecnie na terenie województwa podkarpackiego funkcjonuje jedno składowisko odpadów zawierających azbest, zlokalizowane około 32 km od Gminy Przeworsk w miejscowości Młyny.

4.6. Rejestr wyrobów zawierających azbest.

Jednym z narzędzi monitoringu realizacji „Programu Oczyszczania Kraju z Azbestu na lata 2009-2032”, prowadzonym przez Ministerstwo Przedsiębiorczości i Technologii, jest baza azbestowa (www.bazaazbestowa.gov.pl).

Baza azbestowa to narzędzie informatyczne do gromadzenia i przetwarzania informacji uzyskanych z inwentaryzacji wyrobów zawierających azbest, dostępne dla wszystkich jednostek samorządu terytorialnego. Wprowadzanie i aktualizowanie danych w Bazie Azbestowej jest obowiązkiem każdego wójta, burmistrza i prezydenta miasta, a także marszałka województwa. Dane wprowadzane do Bazy Azbestowej pochodzą od właścicieli i użytkowników nieruchomości, na których są wykorzystywane wyroby zawierające azbest. Aktualne dane z inwentaryzacji wyrobów zawierających azbest są podstawą do ubiegania się o środki finansowe na usuwanie wyrobów zawierających azbest.⁸

⁸ www.bazaazbestowa.gov.pl

5. Gospodarowanie wyrobami i odpadami zawierającymi azbest

5.1. Wyroby zawierające azbest

Na terenie Gminy Przeworsk przeprowadzono działania, mające na celu określenie lokalizacji, stanu oraz ilości wyrobów zawierających azbest. Na podstawie uzyskanych informacji opracowane zostało tabelaryczne zestawienie obiektów, na których występuje azbest.

W zestawieniu uwzględniono numery ewidencyjne działek i obrębów. Zgodnie z obowiązującymi wytycznymi Ministerstwa Rozwoju, w celu ustalenia ilości wyrobów zawierających azbest w jednostce wagowej, stosuje się wskaźnik przeliczeniowy, który wynosi 15 kg na każdy m² eternitu. Przelicznik ten dotyczy pokryć dachowych i elewacyjnych (użytkowanych i zdeponowanych), które zawierają azbest. Z przedstawionych danych wynika, że wyroby zawierające azbest na terenie Gminy Przeworsk to głównie faliste i płaskie płyty azbestowo-cementowe, służące jako pokrycie dachowe w budynkach mieszkalnych oraz budynkach zabudowy gospodarczej. Na terenie Gminy Przeworsk występuje 1 545,390 Mg wyrobów zawierających azbest, użytkowanych przez osoby fizyczne i prawne.

Szczegółowe informacje na temat rodzaju oraz ilości wyrobów zawierających azbest zawarte zostały w wynikach inwentaryzacji wyrobów zawierających azbest na terenie Gminy Przeworsk, które zasiliły Bazę Azbestową (www.bazaazbestowa.gov.pl).

5.2. Sposób unieszkodliwiania wyrobów zawierających azbest

Zbiórka i transport odpadów

Wymagania dotyczące transportu odpadów zawierających azbest przedstawione zostały w rozdziale 4.4. Wybór przedsiębiorcy zajmującego się demontażem oraz transportem wyrobów zawierających azbest leży w gestii użytkownika wyrobów. Przedsiębiorcy prowadzący działalność związaną z tematyką wyrobów zawierających azbest mają możliwość wprowadzenia swoich danych do Bazy azbestowej (www.bazaazbestowa.gov.pl)

Termiczne unieszkodliwianie odpadów azbestowych

Jak wynika z dostępnych kart charakterystyk azbestu, odmiana chryzotylowa topi się w temperaturze przekraczającej 1500°C, natomiast odmiana amfibolowa w temperaturze bliskiej 1200°C. Przedstawione powyżej dane wskazują, iż termiczny kierunek unieszkodliwiania odpadów azbestowych, przy wykorzystaniu dostępnych instalacji do spalania odpadów niebezpiecznych, jest na chwilę obecną nierealny.

Chemiczne unieszkodliwianie odpadów azbestowych

Chemiczny sposób unieszkodliwiania wyrobów zawierających azbest polega na odpowiednim rozdrobieniu odpadów, a następnie ich roztopieniu w 40% roztworze kwasu fluorowodorowego. Produktem przeprowadzonej reakcji są fluorki wapnia oraz krzemionka. Reakcja powinna prowadzona być w reaktorach, w temperaturze 60-65°C. Ograniczeniem rozpowszechnienia tej metody utylizacji są wysokie koszty.

Składowanie odpadów azbestowych

Jest to niewątpliwie najbardziej rozpowszechniony sposób unieszkodliwiania odpadów. Z racji omawianych wcześniej właściwości fizykochemicznych azbestu, z których odporność na działanie czynników atmosferycznych, kruchość i łamliwość stanowią, iż wszelkie prace na składowiskach przyjmujących odpady azbestowe, winny być prowadzone z zachowaniem szczególnych zasad BHP.

Odpady w postaci materiałów zawierających azbest kierowane będą na jedno ze składowisk zlokalizowanych na terenie województwa podkarpackiego. Szczegółowe informacje dotyczące funkcjonujących oraz planowanych składowisk zawarte zostały w rozdziale 4.5.

5.3 Harmonogram realizacji Programu

Zgodnie z *Programem Oczyszczania Kraju z Azbestu na lata 2009-2032*, aby zrealizować trzy główne cele jakimi są:

1. Usunięcie i unieszkodliwienie wyrobów zawierających azbest.
2. Minimalizacja negatywnych skutków zdrowotnych powodowanych kontaktem z włóknami azbestu.
3. Likwidacja szkodliwego oddziaływania azbestu na środowisko, należy skupić się na realizacji zadań, które podzielono na pięć grup tematycznych:
 - Zadania legislacyjne.
 - Działania edukacyjno-informacyjne obejmujące:
 - działania skierowane do dzieci i młodzieży, szkolenia pracowników administracji rządowej i samorządowej,
 - opracowywanie materiałów informacyjnych i edukacyjnych,
 - ocenę i promocję technologii unicestwiania włókien azbestu w odpadach azbestowych, organizację krajowych i międzynarodowych szkoleń, seminariów, konferencji, kongresów i udział w nich.
 - Zadania w zakresie usuwania wyrobów zawierających azbest obejmujące:
 - usuwanie wyrobów zawierających azbest z obiektów budowlanych,
 - oczyszczanie terenów nieruchomości,
 - oczyszczanie obiektów użyteczności publicznej, miejsc publicznych, terenów byłych zakładów produkujących wyroby zawierające azbest,
 - budowę składowisk odpadów azbestowych oraz budowę instalacji i urządzeń do unicestwiania włókien azbestu w odpadach azbestowych,
 - zadania wspierające, w tym wsparcie finansowe opracowywania programów usuwania wyrobów zawierających azbest oraz oczyszczania terenów z azbestu na wszystkich szczeblach.
 - Monitoring realizacji Programów postaci elektronicznego Systemu Informacji Przestrzennej monitoringu procesu usuwania wyrobów zawierających azbest.
 - Działania w zakresie oceny narażenia i ochrony zdrowia, w tym działalność Ośrodka Referencyjnego Badań i Oceny Ryzyka Zdrowotnego Związanych z Azbestem.

Realizacja znacznej większości zadań wyznaczonych w ramach wyżej wymienionych grup tematycznych nie leży w gestii samorządów szczebla gminnego, a tym samym Gminy Przeworsk.

W poniższej tabeli przedstawiono praktyczne możliwości Gminy Przeworsk w kwestii zadań, których realizacja przyczyni się do skutecznej realizacji celów niniejszego *Programu*, stanowiąc jednocześnie harmonogram działań na lata 2020-2032.

Tabela 6. Harmonogram działań na lata 2020-2032.

Lp.	Zadanie	Zakres działania	Termin realizacji
1.	Działania edukacyjno-informacyjne	<ul style="list-style-type: none"> informowanie poprzez stronę internetową lub ulotki o działaniach gminy podjętych w celu likwidacji azbestu, udostępnienie informacji poprzez stronę internetową o aktualnych aktach prawnych regulujących sposób zabezpieczenia, usuwania i unieszkodliwiania wyrobów zawierających azbest. 	2020 - 2032
2.	Usuwanie wyrobów zawierających azbest	<ul style="list-style-type: none"> prowadzenie rejestru wniosków mieszkańców o dofinansowanie, pozyskiwanie środków na realizację <i>Programu</i>. 	
3.	Monitoring realizacji programu	<ul style="list-style-type: none"> aktualizacja inwentaryzacji wyrobów zawierających azbest na terenie gminy, sprawozdawczość w zakresie realizacji <i>Programu</i> 	

6. Koszty realizacji Programu

W celu określenia niezbędnych kosztów związanych z realizacją niniejszego Programu oszacowane zostały wszelkie potrzebne wielkości dotyczące środków finansowych.

W celu określenia szacunkowych wartości posłużono się obecnymi wskaźnikami oraz cenami materiałów dostępnymi na stronach internetowych podmiotów gospodarczych zajmujących się usługami budowlanymi oraz sprzedażą materiałów budowlanych, prowadzących działalność na terenie lub w pobliżu Gminy Przeworsk.

6.1. Koszty usunięcia wszystkich materiałów zawierających azbest

Na całkowity koszt usunięcia materiałów zawierających azbest składają się: koszt usunięcia materiałów zawierających azbest z obiektu budowlanego oraz koszt transportu i unieszkodliwienia odpadów zawierających azbest.

Dla potrzeb niniejszego Programu przyjęto następujące wskaźniki cenowe, odzwierciedlające obowiązujące ceny w 2020 roku.

Tabela 7. Uśredniona cena związana z usuwaniem materiałów azbestowych z terenu Gminy Przeworsk.

Usługi	Cena netto
Demontaż azbestu, usługowe pakowanie odpadów poza terenem składowiska, koszt transportu i unieszkodliwianie odpadów o kodzie 17 06 05* (materiały konstrukcyjne zawierające azbest)	750 zł / 1 Mg

źródło: firmy zarejestrowane na www.bazaazbestowa.gov.pl

Należy pamiętać, iż na finalną wysokość ceny ww. usług wpływa wiele czynników, m.in.:

- ilość materiałów zawierających azbest,
- rodzaj materiałów zawierających azbest,
- lokalizacja wyrobu zawierającego azbest (np. dach lub ściany),
- w przypadku pokryć dachowych – rodzaj dachu (np. jedno- lub dwuspadowy),
- odległość od miejsca utylizacji odpadów,
- stan materiałów zawierających azbest.

W celu oszacowania kosztów usuwania, pakowania, unieszkodliwiania odpadów posłużono się danymi przekazanymi przez podmioty zarejestrowane w Bazie Azbestowej oraz Wojewódzki Fundusz Ochrony Środowiska i Gospodarki Wodnej. Podczas obliczeń przyjęto, iż materiały zawierające azbest pakowane będą poza terenem składowiska.

Zgodnie z informacjami WFOŚiGW średni koszt demontażu, transportu i utylizacji 1 Mg wyrobów zawierających azbest w postaci płyt azbestowo-cementowych wynosi 750 zł netto. Całkowity koszt usunięcia i utylizacji zinwentaryzowanej ilości wyrobów azbestowych to 1 159 042,50 zł netto.

7. Możliwości pozyskania środków finansowych na działania związane z usuwaniem azbestu

W myśl *Programu oczyszczania kraju z azbestu na lata 2009-2032* do pokrycia kosztów związanych z usunięciem i unieszkodliwieniem materiałów zawierających azbest zobowiązani są właściciele – zarządcy obiektów.

Urząd Gminy Przeworsk podejmuje działania mające na celu usprawnienie procesu usuwania materiałów azbestowych, a także likwidacji skutków ich szkodliwości dla mieszkańców i środowiska. W tym celu jest możliwość skorzystania z dofinansowania ww. działań ze środków własnych gminy.

Zgodnie z „*Programem oczyszczania kraju z azbestu na lata 2009 – 2032*” istnieją następujące podstawowe instrumenty dofinansowania demontażu, transportu i unieszkodliwiania usuniętych wyrobów zawierających azbest:

- Narodowy i Wojewódzki Fundusz Ochrony Środowiska i Gospodarki Wodnej.
- Fundusze Unii Europejskiej.
- Bank Ochrony Środowiska S.A.

W poszczególnych województwach instrumenty finansowe wspierające bezpieczne eliminowanie z użytkowania wyrobów azbestowych oferowane są przez następujące instytucje:

- Wojewódzkie Fundusze Ochrony Środowiska i Gospodarki Wodnej.
- Bank Ochrony Środowiska S.A. (BOŚ) we współpracy z WFOŚiGW.
- Regionalne Programy Operacyjne dla poszczególnych województw.

W poniższych rozdziałach podaje się informacje nt. instrumentów finansowania działań związanych z usuwaniem wyrobów zawierających azbest.

7.1. Narodowy Fundusz Ochrony Środowiska i Gospodarki Wodnej

W celu wsparcia działań z zakresu ochrony środowiska i gospodarki odpadami, Narodowy Fundusz Ochrony Środowiska w Warszawie opracował oraz od 2019 roku przystąpił do wdrażania „Ogólnopolskiego programu finansowania usuwania wyrobów zawierających azbest”. Celem ww. Programu jest wzrost ilości unieszkodliwionych odpadów zawierających azbest.

7.2. Wojewódzki Fundusz Ochrony Środowiska i Gospodarki Wodnej

WFOŚiGW w Rzeszowie prowadzi nabory wniosków na dofinansowanie zadań przy udziale środków z Narodowego Funduszu Ochrony Środowiska i Gospodarki Wodnej w ramach programu priorytetowego: „Ogólnopolski program finansowania usuwania wyrobów zawierających azbest” związanych z realizacją gminnych programów usuwania azbestu i wyrobów zawierających azbest.

Celem działania jest unieszkodliwianie oraz zabezpieczenie azbestu i wyrobów zawierających azbest na terenie województwa podkarpackiego poprzez realizację zadań wynikających z gminnych programów usuwania azbestu i wyrobów zawierających azbest. W ramach tego Programu udzielone jest dofinansowanie na przedsięwzięcia w zakresie demontażu, zbierania, transportu oraz unieszkodliwiania odpadów zawierających azbest.

Szczegółowe informacje: <https://www.wfosigw.rzeszow.pl>

7.3. Bank Ochrony Środowiska S.A.

Bank Ochrony Środowiska S.A. w porozumieniu z WFOŚiGW udziela kredytów na działania związane m.in. z usuwaniem materiałów zawierających azbest.

Przedmiot kredytowania

Realizacja inwestycji związanych z usuwaniem i unieszkodliwianiem azbestu i wyrobów zawierających azbest.

Zakres kredytowania

Wymiana powierzchni dachowych lub elewacyjnych wykonanych z materiałów zawierających azbest.

Koszty kwalifikowane:

- roboty demontażowe, transport i unieszkodliwianie odpadu zawierającego azbest,
- zakup materiałów do wykonania zamiennych pokryć dachowych lub elewacyjnych,
- roboty budowlano-montażowe związane z wykonaniem zamiennych pokryć dachowych lub elewacyjnych.

Finansowaniu ze środków kredytu nie podlegają:

- opracowanie dokumentacji projektowej,
- obsługa geodezyjna,
- nadzór budowlany.

Kredytobiorcy:

Wszyscy ubiegający się z wyjątkiem jednostek samorządu terytorialnego oraz osób fizycznych

Szczegóły:

- maksymalna kwota kredytu: 5.000.000 zł i nie więcej niż 80% kosztów realizowanej inwestycji oraz nie więcej niż wysokość kosztów kwalifikowanych,
- okres realizacji inwestycji: do 12 miesięcy od daty postawienia przez Bank kredytu do dyspozycji Kredytobiorcy,
- maksymalny okres kredytowania: do 10 lat,
- okres dopłat do oprocentowania: 5 lat,
- okres karencji w spłacie kapitału: do 12 miesięcy od dnia zawarcia umowy kredytowej,
- oprocentowanie: zgodne z tabelą oprocentowania banku, pomniejszone o dopłatę WFOŚiGW,
- prowizja przygotowawcza i opłata aranżacyjna: 2% kwoty udzielonego kredytu lecz nie mniej niż 200 zł.

Więcej informacji: www.bosbank.pl

7.4. Ministerstwo Inwestycji i Rozwoju

Co roku Ministerstwo Rozwoju wspiera finansowo realizację zadań wynikających z „Programu Oczyszczania Kraju z Azbestu na lata 2009-2032”. Większość działań ukierunkowanych jest na wsparcie jednostek samorządu terytorialnego, w formie bezpośredniego wsparcia np. na opracowanie programów usuwania wyrobów zawierających azbest lub też pośrednio w formie materiałów informacyjno – edukacyjnych: ulotek, plakatów, poradników. Wsparcie finansowe dotyczyć może także działań związanych z demontażem i unieszkodliwieniem wyrobów zawierających azbest. Wymogiem uczestnictwa w konkursie jest opracowany i uchwalony Program usuwania wyrobów zawierających azbest dla Gminy Przeworsk z uwzględnieniem numerów ewidencyjnych działek i obszarów ewidencyjnych. Konkursowy tryb wyboru wykonawców zadań umożliwia realizację i finansowanie działań innowacyjnych, ale zawsze zgodnych z zadaniami wskazanymi w Programie.

Więcej informacji na temat konkursu można znaleźć na stronie www.mpit.gov.pl.

8. Monitoring realizacji Programu

Monitoring realizacji *Programu usuwania wyrobów zawierających azbest dla Gminy Przeworsk na lata 2020-2032* pozwoli na bieżącą analizę, a także kontrolę zgodności założeń *Programu* z rzeczywistymi działaniami, które podejmowane będą przez właścicieli obiektów.

W celu umożliwienia prowadzenia monitoringu realizacji *Programu*, wyznaczono wskaźniki, służące do oceny wdrażania *Programu usuwania azbestu dla Gminy Przeworsk na lata 2020-2032*. Wskaźniki te zestawione zostały poniżej.

Wyznaczone wskaźniki służące do oceny wdrażania *Programu* w poszczególnych latach:

Tabela 8. Wskaźniki monitoringu Programu usuwania azbestu.

Lp.	Wskaźnik monitoringu
1.	Ilość wyrobów zawierających azbest w m ²
2.	Ilość wyrobów zawierających azbest w Mg
3.	Szacowany koszt usunięcia i utylizacji wszystkich wyrobów zawierających azbest

Na podstawie bazy danych o lokalizacji oraz powierzchni pokryć dachowych wykonanych z płyt azbestowo-cementowych oraz proponowanych powyżej wskaźników oceny wdrażania *Programu*, możliwe będzie monitorowanie *Programu usuwania wyrobów zawierających azbest dla Gminy Przeworsk na lata 2020-2032*.

9. Streszczenie

W treści *Programu* przedstawiono charakterystykę azbestu z uwzględnieniem budowy i rodzaju azbestu, właściwości i zastosowania azbestu, źródeł narażenia na działanie azbestu oraz wpływu azbestu na organizm człowieka. W sposób opisowy oraz na schematach podano sposoby postępowania z materiałami zawierającymi azbest, w tym: obowiązki i postępowanie właścicieli i zarządców przy użytkowaniu obiektów i terenów z wyrobami zawierającymi azbest, obowiązki i postępowanie przy usuwaniu wyrobów zawierających azbest oraz ich transportu. Podano lokalizację składowisk odpadów zawierających azbest.

Zgodnie z obowiązującymi wytycznymi, w celu ustalenia ilości wyrobów zawierających azbest w jednostce wagowej, stosuje się wskaźnik przeliczeniowy, który wynosi 15 kg na każdy m² eternitu. Przelicznik ten dotyczy pokryć dachowych i elewacyjnych, zawierających azbest. Z przedstawionych danych wynika, że wyroby zawierające azbest na terenie Gminy Przeworsk to głównie faliste i płaskie płyty azbestowo-cementowe służące, jako pokrycie dachowe w budynkach mieszkalnych oraz budynkach zabudowy gospodarczej. Zdecydowana większość zinwentaryzowanych wyrobów charakteryzuje się 3 stopniem pilności usunięcia. Obiekty, w których znajdują się wyroby zawierające azbest na terenie Gminy Przeworsk to głównie domy mieszkalne oraz budynki gospodarcze. Szczegółowe informacje na temat rodzaju oraz ilości wyrobów zawierających azbest występujących na terenie Gminy Przeworsk zawarte zostały w wynikach inwentaryzacji wyrobów zawierających azbest na terenie Gminy Przeworsk, które wprowadzone zostały do rządowej Bazy Azbestowej (www.bazaazbestowa.gov.pl). Przewidywany koniec realizacji Programu wyznaczony został zgodnie z *Programem Oczyszczania Kraju z Azbestu* i przypada na rok 2032. Data ta wydaje się odległa, jednak z uwagi na ilość materiałów zawierających azbest na terenie Gminy Przeworsk oraz koszty związane z ich usunięciem, należy systematycznie realizować założenia niniejszego *Programu*.

Zgodnie z obowiązującym stanem prawnym właściciele i zarządcy wyrobów zawierających azbest zobligowani są do corocznego składania informacji o wyrobach zawierających azbest wraz z przeprowadzoną oceną stanu i możliwości bezpiecznego użytkowania wyrobów zawierających azbest. Wzory formularzy stanowią załącznik nr 1 i nr 2 do niniejszego Programu.

10. Materiały źródłowe

1. GUS – Bank danych lokalnych; www.stat.gov.pl/bdl/;
2. <http://www.funduszeuropejskie.gov.pl>;
3. Plan usuwania wyrobów zawierających azbest z obiektów użyteczności publicznej stanowiących lub będących w zarządzaniu, administrowaniu przez organy administracji publicznej na szczeblu wojewódzkim, powiatowym i gminnym;
4. Program Oczyszczania Kraju z Azbestu na lata 2009-2032;
5. www.bazaazbestowa.pl;
6. www.nfosigw.gov.pl;
7. www.wfosigw.torun.pl;
8. www.bosbank.pl;
9. www.mpit.gov.pl.

ZAŁĄCZNIK NR 1 - INFORMACJA O WYROBACH ZAWIERAJĄCYCH AZBEST INFORMACJA O WYROBACH ZAWIERAJĄCYCH AZBEST¹⁾

1. Nazwa miejsca/urządzenia/instalacji, adres²⁾:
województwo podkarpackie, powiat przeworski, Gmina Przeworsk,
.....
2. Wykorzystujący wyroby zawierające azbest – imię i nazwisko lub nazwa i adres:
.....
3. Tytuł własności.....
4. Rodzaj zabudowy³⁾:
 - budynek mieszkalny,
 - budynek gospodarczy,
 - budynek przemysłowy,
 - budynek mieszkalno-gospodarczy,
 - inny.
5. Numer działki ewidencyjnej⁴⁾:
.....
6. Numer obrębu ewidencyjnego⁴⁾:
.....
7. Nazwa, rodzaj wyrobu⁵⁾:
 - płyty azbestowo-cementowe faliste stosowane w budownictwie,
 - płyty azbestowo-cementowe płaskie stosowane w budownictwie,
 - inne:.....
8. Ilość posiadanych wyrobów⁶⁾:
.....m²
9. Stopień pilności⁷⁾:
 - I - wymagane pilnie usunięcie (wymiana na wyrób bezazbestowy) lub zabezpieczenie,
 - II - wymagana ponowna ocena w terminie do 1 roku,
 - III - wymagana ponowna ocena w terminie do 5 lat.
10. Zaznaczenie miejsca występowania wyrobów⁸⁾:
 - a) nazwa i numer dokumentu:
.....
 - b) data ostatniej aktualizacji:
.....
11. Przewidywany termin usunięcia wyrobów:
rok 2032 /
12. Ilość usuniętych wyrobów zawierających azbest przekazanych do unieszkodliwienia⁶⁾:
.....

Data:.....2020 r.

Podpis:.....

¹⁾ Za wyrób zawierający azbest uznaje się każdy wyrób zawierający wagowo 0,1 % lub więcej azbestu.

²⁾ Adres faktycznego miejsca występowania azbestu należy uzupełnić w następującym formacie: województwo, powiat, gmina, miejscowość, ulica, numer nieruchomości.

³⁾ Należy podać rodzaj zabudowy: budynek mieszkalny, budynek gospodarczy, budynek przemysłowy, budynek mieszkalno-gospodarczy, inny.

⁴⁾ Należy podać numer działki ewidencyjnej i numer obrębu ewidencyjnego faktycznego miejsca występowania azbestu.

⁵⁾ Przy określaniu rodzaju wyrobu zawierającego azbest należy stosować następującą klasyfikację:

– płyty azbestowo-cementowe płaskie stosowane w budownictwie, – płyty faliste azbestowo-cementowe stosowane w budownictwie, – rury i złącza azbestowo-cementowe, – rury i złącza azbestowo-cementowe pozostawione w ziemi, – izolacje natryskowe środkami zawierającymi w swoim składzie azbest, – wyroby cierne azbestowo-kauczukowe, – przędza specjalna, w tym włókna azbestowe obrobione, – szczeliwa azbestowe, – taśmy tkane i plecione, sznury i sznurki, – wyroby azbestowo-kauczukowe, z wyjątkiem wyrobów ciernych, – papier, tektura, – drogi zabezpieczone (drogi utwardzone odpadami zawierającymi azbest przed wejściem w życie ustawy z dnia 19 czerwca 1997 r. o zakazie stosowania wyrobów zawierających azbest, po trwałym zabezpieczeniu przed emisją włókien azbestu), – drogi utwardzone odpadami zawierającymi azbest przed wejściem w życie ustawy z dnia 19 czerwca 1997 r. o zakazie stosowania wyrobów zawierających azbest, ale niezabezpieczone trwale przed emisją włókien azbestu,

– inne wyroby zawierające azbest, oddzielnie niewymienione, w tym papier i tektura; podać jakie.

⁶⁾ Ilość wyrobów zawierających azbest należy podać w jednostkach właściwych dla danego wyrobu (kg, m², m³, m.b., km).

⁷⁾ Według „Oceny stanu i możliwości bezpiecznego użytkowania wyrobów zawierających azbest” określonej w załączniku nr 1 do rozporządzenia Ministra Gospodarki, Pracy i Polityki Społecznej z dnia 2 kwietnia 2004 r. w sprawie sposobów i warunków bezpiecznego użytkowania i usuwania wyrobów zawierających azbest (Dz. U. Nr 71, poz. 649 oraz z 2010 r. Nr 162, poz. 1089).

⁸⁾ Nie dotyczy osób fizycznych niebędących przedsiębiorcami. Należy podać nazwę i numer dokumentu oraz datę jego ostatniej aktualizacji.

Program usuwania azbestu i wyrobów zawierających azbest z terenu Gminy Przeworsk na lata 2020-2032

w którym zostały oznaczone miejsca występowania wyrobów zawierających azbest, w szczególności planu sytuacyjnego terenu instalacji lub urządzenia zawierającego azbest, dokumentacji technicznej.

ZAŁĄCZNIK NR 2 - OCENA STANU I MOŻLIWOŚCI BEZPIECZNEGO UŻYTKOWANIA WYROBÓW ZAWIERAJĄCYCH AZBEST

OCENA

stanu i możliwości bezpiecznego użytkowania wyrobów zawierających azbest

Nazwa miejsca/obiektu/urządzenia budowlanego/instalacji przemysłowej:

pokrycie dachu,

elewacja,

inne:.....

Adres miejsca/obiektu/urządzenia budowlanego/instalacji przemysłowej:

Gmina Przeworsk.....

Rodzaj zabudowy¹⁾:

budynek mieszkalny,

budynek gospodarczy,

budynek przemysłowy,

budynek mieszkalno-gospodarczy,

inne.

Numer działki ewidencyjnej²⁾:

.....

Numer obrębu ewidencyjnego²⁾:

.....

Nazwa, rodzaj wyrobu³⁾:

płyty azbestowo-cementowe faliste stosowane w budownictwie,

płyty azbestowo-cementowe płaskie stosowane w budownictwie,

inne:.....

Ilość wyrobów⁴⁾:

.....

Data sporządzenia poprzedniej oceny⁵⁾:

.....

Grupa/ nr	Rodzaj i stan wyrobu	Punkty	Ocena
1	2	3	4
I	Sposób zastosowania azbestu		
1	Powierzchnia pokryta masą natryskową z azbestem (torkret)	30	
2	Tynk zawierający azbest	30	
3	Lekkie płyty izolacyjne z azbestem (ciężar obj. < 1 000 kg/m ³)	25	
4	Pozostałe wyroby z azbestem (np. pokrycia dachowe, elewacyjne)	10	
II	Struktura powierzchni wyrobu z azbestem		
5	Duże uszkodzenia powierzchni, naruszona struktura włókien	60	
6	Niewielkie uszkodzenia powierzchni (rysy, odpryski, załamania), naruszona struktura włókien	30	
7	Ścisła struktura włókien przy braku warstwy zabezpieczającej lub jej dużych ubytkach	15	
8	Warstwa zabezpieczająca bez uszkodzeń	0	
III	Możliwość uszkodzenia powierzchni wyrobu z azbestem		
9	Wyrób jest przedmiotem jakichś prac	30	
10	Wyrób bezpośrednio dostępny (do wysokości 2 m)	15	
11	Wyrób narażony na uszkodzenia mechaniczne	10	
12	Wyrób narażony na wstrząsy i drgania lub czynniki atmosferyczne	10	
13	Wyrób nie jest narażony na wpływy zewnętrzne	0	

IV	Miejsce usytuowania wyrobu w stosunku do pomieszczeń użytkowych		
14	Bezpośrednio w pomieszczeniu	30	
15	Za zawieszonym, nieuszczelnym sufitem lub innym pokryciem	25	
16	W systemie wywietrzania pomieszczenia (kanały wentylacyjne)	25	
17	Na zewnątrz obiektu (np. tynk)	20	
18	Elementy obiektu (np. osłony balkonowe, filarki międzyokienne)	10	
19	Za zawieszonym szczelnym sufitem lub innym pokryciem, ponad pyłoszczelną powierzchnią lub poza szczelnym kanałem wentylacyjnym	5	
20	Bez kontaktu z pomieszczeniem (np. na dachu odizolowanym od pomieszczeń mieszkalnych)	0	
V	Wykorzystanie miejsca/obiektu/urządzenia budowlanego/instalacji przemysłowej		
21	Regularne przez dzieci, młodzież lub sportowców	40	
22	Stale lub częste (np. zamieszkanie, miejsce pracy)	30	
23	Czasowe (np. domki rekreacyjne)	15	
24	Rzadkie (np. strychy, piwnice, komórki)	5	
25	Nieużytkowane (np. opuszczone zabudowania mieszkalne lub gospodarskie, wyłączone z użytkowania obiekty, urządzenia lub instalacje)	0	
SUMA PUNKTÓW OCENY			
STOPIEŃ PILNOŚCI			

UWAGA: W każdej z pięciu grup arkusza należy wskazać co najmniej jedną pozycję. Jeśli w grupie zostanie wskazana więcej niż jedna pozycja, sumując punkty z poszczególnych grup, należy uwzględnić tylko pozycję o najwyższej punktacji w danej grupie. Sumaryczna liczba punktów pozwala określić stopień pilności:

Stopień pilności I od 120 punktów

wymagane pilnie usunięcie (wymiana na wyrób bezazbestowy) lub zabezpieczenie

Stopień pilności II od 95 do 115 punktów

wymagana ponowna ocena w terminie do 1 roku

Stopień pilności III do 90 punktów

wymagana ponowna ocena w terminie do 5 lat

.....
Oceniający
(imię i nazwisko)

..... r., Przeworsk
(data, miejscowość)

.....
Właściciel/Zarządca
(podpis)

.....
(adres lub pieczęć z adresem)

Objaśnienia:

- 1) Należy podać rodzaj zabudowy: budynek mieszkalny, budynek gospodarczy, budynek przemysłowy, inny.
- 2) Należy podać numer obrębu ewidencyjnego i numer działki ewidencyjnej faktycznego miejsca występowania azbestu.
- 3) Przy określaniu rodzaju wyrobu zawierającego azbest należy stosować następującą klasyfikację:
 - płyty azbestowo-cementowe płaskie stosowane w budownictwie,
 - płyty faliste azbestowo-cementowe dla budownictwa,
 - rury i złącza azbestowo-cementowe,
 - izolacje natryskowe środkami zawierającymi w swoim składzie azbest,
 - wyroby cieme azbestowo-kauczukowe,
 - przędza specjalna, w tym włókna azbestowe obrobione,
 - szczeliwa azbestowe,
 - taśmy tkane i plecione, sznury i sznurki,
 - wyroby azbestowo-kauczukowe, z wyjątkiem wyrobów ciemnych,
 - papier, tektura,
 - inne wyroby zawierające azbest, oddzielnie niewymienione, w tym papier i tektura, podać jakie.
- 4) Ilość wyrobów azbestowych podana w jednostkach masy (Mg) oraz w jednostkach właściwych dla danego wyrobu (m², m³, mb).
- 5) Należy podać datę przeprowadzenia poprzedniej oceny; jeśli jest to pierwsza ocena, należy wpisać „pierwsza ocena”.

Spis tabel

Tabela 1. Charakterystyka właściwości fizykochemicznych wybranych odmian azbestu	8
Tabela 2. Składowiska odpadów zawierających azbest na terenie województwa podkarpackiego.....	21
Tabela 3. Składowisko ogólnodostępne – Pysznicza.....	21
Tabela 4. Składowisko ogólnodostępne – Młyny.....	22
Tabela 5. Składowisko ogólnodostępne – Futory.....	22
Tabela 6. Harmonogram działań na lata 2020-2032.....	26
Tabela 7. Uśredniona cena związana z usuwaniem materiałów azbestowych z terenu Gminy Przeworsk.....	27
Tabela 8. Wskaźniki monitoringu Programu usuwania azbestu.....	31

Spis rysunków

Rysunek 1. Schemat procedury dotyczącej obowiązków i postępowania właścicieli i zarządców przy użytkowaniu obiektów i terenów z wyrobami zawierającymi azbest	12
Rysunek 2. Schemat procedury dotyczącej obowiązków i postępowania właścicieli i zarządców przy usuwaniu wyrobów zawierających azbest z obiektów i terenów zlokalizowanych na terenie Gminy Przeworsk.....	13
Rysunek 3. Wzór oznakowania wyrobów, odpadów i opakowań zawierających azbest lub wyroby zawierające azbest, a także miejsca ich występowania.....	17
Rysunek 4. Schemat procedury dotyczącej prac polegających na usuwaniu wyrobów zawierających azbest, wytwarzania odpadów niebezpiecznych wraz z oczyszczaniem obiektu/terenu/instalacji.....	18
Rysunek 5. Schemat procedury dotyczącej przygotowania i transportu odpadów niebezpiecznych zawierających azbest.....	20

PRZEWODNICZĄCY
RADY GMINY
Andrzej Ruchała



**RADA GMINY
PRZEWORSK**

eko-precyzja

www.eko-precyzja.eu

biuro@eko-precyzja.eu



WYNIKI INWENTARYZACJI WYROBÓW ZAWIERAJĄCYCH AZBEST Z TERENU GMINY PRZEWORSK

**Wykonawca:
Zakład Analiz Środowiskowych Eko-precyzja**

PRZEWORSK 2020

Wykonawca:
Zakład Analiz Środowiskowych Eko-precyzja
43-450 Ustroń ul. Sikorskiego 10
tel. +48 512 110 314; fax (33) 487 63 98
biuro@eko-precyzja.eu



Wyniki inwentaryzacji wyrobów zawierających azbest należących do osób fizycznych i prawnych na terenie Gminy Przeworsk.

Lp.	Miejscowość	Ulica	Numer domu	Numer działki ewidencyjnej	Obręb ewidencyjny	Własność	Rodzaj zabudowy	Rodzaj wyrobu	Ilość wyrobu w m2	Stopień pilności
1.	Chałupki			1111	181406_2.0001	1	5	2	51,19	3
2.	Chałupki		3	886	181406_2.0001	1	2	2	74,91	3
3.	Chałupki		4	895	181406_2.0001	1	1	2	130,89	3
4.	Chałupki		4	895	181406_2.0001	1	2	2	62,53	3
5.	Chałupki		4	895	181406_2.0001	1	5	2	65,56	3
6.	Chałupki		5	897	181406_2.0001	1	2	2	290,89	3
7.	Chałupki		8	902	181406_2.0001	1	2	2	107,27	3
8.	Chałupki		10	906	181406_2.0001	1	5	1	131,04	3
9.	Chałupki		10	906	181406_2.0001	1	2	1	246,86	3
10.	Chałupki		12	1019	181406_2.0001	1	5	2	30,45	3
11.	Chałupki		17	1238	181406_2.0001	1	2	2	155,12	3
12.	Chałupki		33	936	181406_2.0001	1	1	2	91,03	3
13.	Chałupki		39	946	181406_2.0001	1	2	2	61,32	3
14.	Chałupki		42	1123	181406_2.0001	1	1	2	61,02	3
15.	Chałupki		46	1125	181406_2.0001	1	1	2	77,52	3
16.	Chałupki		55	960	181406_2.0001	1	2	2	126,16	3
17.	Chałupki		61	979	181406_2.0001	1	7	2	30	1
18.	Chałupki		61	979	181406_2.0001	1	5	2	60	3
19.	Chałupki		64	1168/1	181406_2.0001	1	1	2	20,93	3
20.	Chałupki		65	987	181406_2.0001	1	2	2	169,71	3
21.	Chałupki		75	1214	181406_2.0001	1	5	2	20,8	3
22.	Chałupki		75	1214	181406_2.0001	1	5	2	25,53	3
23.	Chałupki		77	990	181406_2.0001	1	1	2	85,9	3
24.	Chałupki		86	1074	181406_2.0001	1	2	2	46,39	3
25.	Chałupki		88a	1081	181406_2.0001	1	5	2	21,09	3
26.	Chałupki		101	1073	181406_2.0001	1	5	2	16,74	3
27.	Chałupki		102	1076	181406_2.0001	1	2	2	190,89	3
28.	Chałupki		102	1076	181406_2.0001	1	5	2	18,07	3

Lp.	Miejscowość	Ulica	Numer domu	Numer działki ewidencyjnej	Obręb ewidencyjny	Własność	Rodzaj zabudowy	Rodzaj wyrobu	Ilość wyrobu w m2	Stopień pilności
29.	Gorliczyna			1679/2	181406_2.0002	1	1	2	88,85	3
30.	Gorliczyna		4	1821	181406_2.0002	1	2	2	64,38	3
31.	Gorliczyna		4	1821	181406_2.0002	1	1	2	111,69	3
32.	Gorliczyna		8	616	181406_2.0002	1	2	2	146,05	3
33.	Gorliczyna		11	627	181406_2.0002	1	2	2	125,53	3
34.	Gorliczyna		12a	1815/1	181406_2.0002	1	1	2	104,98	3
35.	Gorliczyna		13	1817	181406_2.0002	1	1	2	117,3	3
36.	Gorliczyna		13	1817	181406_2.0002	1	2	2	123	3
37.	Gorliczyna		16	1807	181406_2.0002	1	2	2	50,72	3
38.	Gorliczyna		17	1728	181406_2.0002	1	2	2	60,71	3
39.	Gorliczyna		17	1728	181406_2.0002	1	5	2	27,49	3
40.	Gorliczyna		18	1727	181406_2.0002	1	1	2	94,28	3
41.	Gorliczyna		29	1725/1	181406_2.0002	1	2	2	53,68	3
42.	Gorliczyna		45	1786	181406_2.0002	1	2	2	262,67	3
43.	Gorliczyna		47	1705	181406_2.0002	1	1	2	84,07	3
44.	Gorliczyna		51	747	181406_2.0002	1	2	2	141,68	3
45.	Gorliczyna		51	747	181406_2.0002	1	2	2	77,68	3
46.	Gorliczyna		52	752/2	181406_2.0002	1	1	2	90,93	3
47.	Gorliczyna		62a	797	181406_2.0002	1	2	2	78,74	3
48.	Gorliczyna		62	818	181406_2.0002	1	2	2	16,3	3
49.	Gorliczyna		67	4472	181406_2.0002	1	1	1	105,43	3
50.	Gorliczyna		71	1689	181406_2.0002	1	2	2	154,16	3
51.	Gorliczyna		74	1686	181406_2.0002	1	2	2	154,44	3
52.	Gorliczyna		76	871	181406_2.0002	1	2	2	40,82	3
53.	Gorliczyna		89	1739	181406_2.0002	1	1	2	103,42	3
54.	Gorliczyna		92	1676	181406_2.0002	1	1	2	72,14	3
55.	Gorliczyna		96a	1665	181406_2.0002	1	1	1	115,02	3
56.	Gorliczyna		96a	1665	181406_2.0002	1	2	2	79,87	3
57.	Gorliczyna		97	952/2	181406_2.0002	1	2	2	128,19	3

Lp.	Miejscowość	Ulica	Numer domu	Numer działki ewidencyjnej	Obręb ewidencyjny	Własność	Rodzaj zabudowy	Rodzaj wyrobu	Ilość wyrobu w m2	Stopień pilności
58.	Gorliczyna		97	952/2	181406_2.0002	1	2	2	68,81	3
59.	Gorliczyna		97	952/2	181406_2.0002	1	2	2	186,15	3
60.	Gorliczyna		103	1667	181406_2.0002	1	2	2	55,34	3
61.	Gorliczyna		112	1660	181406_2.0002	1	2	2	150,26	3
62.	Gorliczyna		114	1659	181406_2.0002	1	2	2	40,5	3
63.	Gorliczyna		118	1654	181406_2.0002	1	2	2	20,14	3
64.	Gorliczyna		122	1648	181406_2.0002	1	2	2	88,19	3
65.	Gorliczyna		122	1648	181406_2.0002	1	2	2	42,5	3
66.	Gorliczyna		129	1280	181406_2.0002	1	2	2	256,46	3
67.	Gorliczyna		130	1281	181406_2.0002	1	2	2	144,04	3
68.	Gorliczyna		132	1639	181406_2.0002	1	2	2	112,37	3
69.	Gorliczyna		141	1332	181406_2.0002	1	2	2	54,92	3
70.	Gorliczyna		141	1332	181406_2.0002	1	2	2	106,52	3
71.	Gorliczyna		145	1341	181406_2.0002	1	1	2	81,64	3
72.	Gorliczyna		145	1341	181406_2.0002	1	2	2	96,46	3
73.	Gorliczyna		149	1347	181406_2.0002	1	2	2	148,12	3
74.	Gorliczyna		151	1350/2	181406_2.0002	1	2	2	157,83	3
75.	Gorliczyna		152	1349/1	181406_2.0002	1	2	2	68,78	3
76.	Gorliczyna		153	1530	181406_2.0002	1	2	2	85,53	3
77.	Gorliczyna		155	1363	181406_2.0002	1	2	2	98,75	3
78.	Gorliczyna		155	1363	181406_2.0002	1	1	2	66,6	3
79.	Gorliczyna		156	1375/3	181406_2.0002	1	2	2	106,8	3
80.	Gorliczyna		162	1551/2	181406_2.0002	1	2	2	59	3
81.	Gorliczyna		166	1393	181406_2.0002	1	2	2	111,24	3
82.	Gorliczyna		176	1573	181406_2.0002	1	2	2	159,92	3
83.	Gorliczyna		177	1571	181406_2.0002	1	7	2	20	1
84.	Gorliczyna		177	1571	181406_2.0002	1	2	2	62,07	3
85.	Gorliczyna		179	1574	181406_2.0002	1	2	2	47,73	3
86.	Gorliczyna		183	1584/1	181406_2.0002	1	2	2	106,61	3

Lp.	Miejscowość	Ulica	Numer domu	Numer działki ewidencyjnej	Obręb ewidencyjny	Własność	Rodzaj zabudowy	Rodzaj wyrobu	Ilość wyrobu w m2	Stopień pilności
87.	Gorliczyna		184	1486	181406_2.0002	1	1	2	86,05	3
88.	Gorliczyna		191	2582	181406_2.0002	1	2	2	106,19	3
89.	Gorliczyna		195	2023	181406_2.0002	1	5	2	29,79	3
90.	Gorliczyna		196	2025	181406_2.0002	1	5	2	35,41	3
91.	Gorliczyna		199	2021	181406_2.0002	1	2	2	76,94	3
92.	Gorliczyna		202	2017/2	181406_2.0002	1	2	2	49,24	3
93.	Gorliczyna		202	2017/2	181406_2.0002	1	2	2	72,53	3
94.	Gorliczyna		205	2008	181406_2.0002	1	2	2	103,98	3
95.	Gorliczyna		206	2007	181406_2.0002	1	1	2	80,66	3
96.	Gorliczyna		206	2007	181406_2.0002	1	2	2	41,48	3
97.	Gorliczyna		208	2006/1	181406_2.0002	1	1	2	81,18	3
98.	Gorliczyna		212	2468/1	181406_2.0002	1	2	2	45,41	3
99.	Gorliczyna		212	2468/1	181406_2.0002	1	1	2	73,31	3
100.	Gorliczyna		219	1995	181406_2.0002	1	5	2	9,83	3
101.	Gorliczyna		219	1995	181406_2.0002	1	2	2	67,57	3
102.	Gorliczyna		219	1995	181406_2.0002	1	5	2	25,62	3
103.	Gorliczyna		221	2001	181406_2.0002	1	5	2	31,22	3
104.	Gorliczyna		221	2001	181406_2.0002	1	2	2	43,54	3
105.	Gorliczyna		221	2001	181406_2.0002	1	2	2	107	3
106.	Gorliczyna		230	1990	181406_2.0002	1	5	2	32,17	3
107.	Gorliczyna		230	1990	181406_2.0002	1	1	2	69,54	3
108.	Gorliczyna		232	1992	181406_2.0002	1	2	2	103,28	3
109.	Gorliczyna		234	2427	181406_2.0002	1	2	2	85,96	3
110.	Gorliczyna		236a	1988/2	181406_2.0002	1	5	2	28,15	3
111.	Gorliczyna		241	2424	181406_2.0002	1	2	2	158,52	3
112.	Gorliczyna		241	2424	181406_2.0002	1	2	2	76,91	3
113.	Gorliczyna		248	2047	181406_2.0002	1	2	2	109,34	3
114.	Gorliczyna		250	1979	181406_2.0002	1	1	2	74,32	3
115.	Gorliczyna		254	1973/1	181406_2.0002	1	2	2	125,32	3

Lp.	Miejscowość	Ulica	Numer domu	Numer działki ewidencyjnej	Obręb ewidencyjny	Własność	Rodzaj zabudowy	Rodzaj wyrobu	Ilość wyrobu w m2	Stopień pilności
116.	Gorliczyna		268	2033/3	181406_2.0002	1	2	2	137,65	3
117.	Gorliczyna		279	2336/1	181406_2.0002	1	2	2	106,95	3
118.	Gorliczyna		284	1949/2	181406_2.0002	1	2	2	100,48	3
119.	Gorliczyna		285	1948	181406_2.0002	1	2	2	50,16	3
120.	Gorliczyna		287	1945	181406_2.0002	1	2	2	110,89	3
121.	Gorliczyna		291	1942	181406_2.0002	1	5	2	39,12	3
122.	Gorliczyna		293	1940/1	181406_2.0002	1	1	2	69,84	3
123.	Gorliczyna		313	2723	181406_2.0002	1	2	2	165,8	3
124.	Gorliczyna		313	2723	181406_2.0002	1	2	2	53,29	3
125.	Gorliczyna		314	2432	181406_2.0002	1	7	2	40	1
126.	Gorliczyna		329	1917	181406_2.0002	1	2	2	63,07	3
127.	Gorliczyna		337	1899	181406_2.0002	1	2	2	107,5	3
128.	Gorliczyna		340a	1896	181406_2.0002	1	2	2	96,53	3
129.	Gorliczyna		364	1886	181406_2.0002	1	1	2	76,26	3
130.	Gorliczyna		376	2609/1	181406_2.0002	1	5	2	16,06	3
131.	Gorliczyna		490	3653	181406_2.0002	1	2	2	49,07	3
132.	Gorliczyna		500	4603	181406_2.0002	1	2	1	144,27	3
133.	Gorliczyna		506	4682	181406_2.0002	1	1	1	132,81	3
134.	Gorliczyna		507	4683	181406_2.0002	1	5	2	21,33	3
135.	Gorliczyna		510	4692	181406_2.0002	1	2	2	52,98	3
136.	Gorliczyna		517	4690	181406_2.0002	1	2	2	58,1	3
137.	Gorliczyna		520	4691	181406_2.0002	1	2	2	92,03	3
138.	Gorliczyna		529	4727	181406_2.0002	1	2	2	225,89	3
139.	Gorliczyna		531	4731	181406_2.0002	1	2	2	134,17	3
140.	Gorliczyna		533	4699	181406_2.0002	1	2	2	136,5	3
141.	Gorliczyna		533	4699	181406_2.0002	1	2	2	101,89	3
142.	Gorliczyna		533a	4697	181406_2.0002	1	2	2	95,49	3
143.	Gorliczyna		534	4701	181406_2.0002	1	2	2	180,91	3
144.	Gorliczyna		537	4706	181406_2.0002	1	2	2	75,04	3

Lp.	Miejscowość	Ulica	Numer domu	Numer działki ewidencyjnej	Obręb ewidencyjny	Własność	Rodzaj zabudowy	Rodzaj wyrobu	Ilość wyrobu w m2	Stopień pilności
145.	Gorliczyna		541a	4710	181406_2.0002	1	2	2	126,21	3
146.	Gorliczyna		582	2369	181406_2.0002	1	5	2	15,04	3
147.	Gorliczyna		593	1799	181406_2.0002	1	2	2	84,52	3
148.	Gorliczyna		622	796	181406_2.0002	1	2	2	71,07	3
149.	Gorliczyna		623	1532	181406_2.0002	1	2	2	112,07	3
150.	Gorliczyna		645	2004	181406_2.0002	1	5	2	42,12	3
151.	Gorliczyna		646	303	181406_2.0002	1	2	2	65,24	3
152.	Gorliczyna		647	1278/3	181406_2.0002	1	2	1	42,91	3
153.	Gorliczyna		648	4619	181406_2.0002	1	2	2	100,56	3
154.	Gorliczyna		653	1988/1	181406_2.0002	1	5	2	18,56	3
155.	Gorliczyna		658	846/2	181406_2.0002	1	2	2	58,5	3
156.	Gorliczyna		661	2418	181406_2.0002	1	2	2	60,81	3
157.	Gorliczyna		663	2400	181406_2.0002	1	2	2	117,33	3
158.	Gorliczyna		663	2400	181406_2.0002	1	1	2	116,57	3
159.	Gorliczyna		667	2410	181406_2.0002	1	2	2	155,04	3
160.	Gorliczyna		668	2407	181406_2.0002	1	2	2	61,19	3
161.	Gorliczyna		672	2011	181406_2.0002	1	2	2	101,22	3
162.	Gorliczyna		678	2318/1	181406_2.0002	1	2	2	139,27	3
163.	Gorliczyna		679	2364/2	181406_2.0002	1	2	2	46,78	3
164.	Gorliczyna		707	4631	181406_2.0002	1	2	2	89,19	3
165.	Grzęska			1852/4	181406_2.0003	1	2	2	66,42	3
166.	Grzęska			1852/4	181406_2.0003	1	2	2	183,75	3
167.	Grzęska			1951	181406_2.0003	1	2	2	65,5	3
168.	Grzęska			1976/12	181406_2.0003	1	2	2	717,59	3
169.	Grzęska			1976/12	181406_2.0003	1	2	2	485,71	3
170.	Grzęska		BN	1464	181406_2.0003	1	2	2	81,22	3
171.	Grzęska		2	760	181406_2.0003	1	2	2	136,12	3
172.	Grzęska		5a	795	181406_2.0003	1	2	2	61,14	3
173.	Grzęska		5a	795	181406_2.0003	1	1	1	107,49	3

Lp.	Miejscowość	Ulica	Numer domu	Numer działki ewidencyjnej	Obręb ewidencyjny	Własność	Rodzaj zabudowy	Rodzaj wyrobu	Ilość wyrobu w m2	Stopień pilności
174.	Grzęska		5a	795	181406_2.0003	1	2	2	61,89	3
175.	Grzęska		5	796/1	181406_2.0003	1	2	2	49,56	3
176.	Grzęska		6	758	181406_2.0003	1	2	2	206,21	3
177.	Grzęska		6	758	181406_2.0003	1	5	2	49,34	3
178.	Grzęska		7	793	181406_2.0003	1	2	2	90	3
179.	Grzęska		7	793	181406_2.0003	1	2	2	101,85	3
180.	Grzęska		8	746	181406_2.0003	1	5	2	42,3	3
181.	Grzęska		8	746	181406_2.0003	1	2	2	177,79	3
182.	Grzęska		10	709/3	181406_2.0003	1	2	2	245,74	3
183.	Grzęska		22	697/1	181406_2.0003	1	2	2	181,66	3
184.	Grzęska		25	856/2	181406_2.0003	1	2	2	101,47	3
185.	Grzęska		29	886/1	181406_2.0003	1	2	2	41,06	3
186.	Grzęska		29	886/1	181406_2.0003	1	2	2	82,48	3
187.	Grzęska		29	886/1	181406_2.0003	1	5	2	7,23	3
188.	Grzęska		29	886/1	181406_2.0003	1	2	2	86,04	3
189.	Grzęska		35	894	181406_2.0003	1	2	2	72,41	3
190.	Grzęska		44	677	181406_2.0003	1	2	2	53,74	3
191.	Grzęska		46	633	181406_2.0003	1	2	2	150,62	3
192.	Grzęska		48	631/1	181406_2.0003	1	1	2	168,1	3
193.	Grzęska		57	935/1	181406_2.0003	1	5	2	33,86	3
194.	Grzęska		59	937/1	181406_2.0003	1	2	2	129,4	3
195.	Grzęska		61	956	181406_2.0003	1	2	2	62,05	3
196.	Grzęska		61	956	181406_2.0003	1	2	2	61,47	3
197.	Grzęska		72	523	181406_2.0003	1	2	2	47,03	3
198.	Grzęska		77	1358	181406_2.0003	1	2	2	85,58	3
199.	Grzęska		77	1358	181406_2.0003	1	2	2	178,38	3
200.	Grzęska		80	473/2	181406_2.0003	1	5	2	41,44	3
201.	Grzęska		84a	465	181406_2.0003	1	2	2	211,07	3
202.	Grzęska		84	471	181406_2.0003	1	5	2	24,66	3

Lp.	Miejscowość	Ulica	Numer domu	Numer działki ewidencyjnej	Obręb ewidencyjny	Własność	Rodzaj zabudowy	Rodzaj wyrobu	Ilość wyrobu w m2	Stopień pilności
203.	Grzęska		95	1339/2	181406_2.0003	1	5	2	23,73	3
204.	Grzęska		108	356/5	181406_2.0003	1	2	2	60,05	3
205.	Grzęska		110	357	181406_2.0003	1	2	2	78,26	3
206.	Grzęska		115	1074	181406_2.0003	1	2	2	65,65	3
207.	Grzęska		126	278	181406_2.0003	1	2	2	203,16	3
208.	Grzęska		137	1319/2	181406_2.0003	1	2	2	73,8	3
209.	Grzęska		167	1323	181406_2.0003	1	5	2	26,16	3
210.	Grzęska		180	91	181406_2.0003	1	2	2	42,36	3
211.	Grzęska		186	37/2	181406_2.0003	1	2	1	51,01	3
212.	Grzęska		186	37/2	181406_2.0003	1	2	2	58,31	3
213.	Grzęska		201	1290	181406_2.0003	1	2	2	90,99	3
214.	Grzęska		214	2313/1	181406_2.0003	1	2	2	124,79	3
215.	Grzęska		218	2310	181406_2.0003	1	5	2	44,97	3
216.	Grzęska		238	2259	181406_2.0003	1	2	2	111,2	3
217.	Grzęska		238	2259	181406_2.0003	1	2	2	63,35	3
218.	Grzęska		239	1761/1	181406_2.0003	1	2	2	55,36	3
219.	Grzęska		242a	2265	181406_2.0003	1	5	2	15,05	3
220.	Grzęska		245	1764	181406_2.0003	1	2	2	102,24	3
221.	Grzęska		251	1770/6	181406_2.0003	1	2	2	50,5	3
222.	Grzęska		260	2171	181406_2.0003	1	2	2	105,33	3
223.	Grzęska		262b	2178/3	181406_2.0003	1	2	2	73,45	3
224.	Grzęska		262b	2178/3	181406_2.0003	1	5	2	16,06	3
225.	Grzęska		262a	2186	181406_2.0003	1	2	2	47,55	3
226.	Grzęska		264a	2188/1	181406_2.0003	1	1	2	78,87	3
227.	Grzęska		264	2188/1	181406_2.0003	1	5	2	40,89	3
228.	Grzęska		266	2189	181406_2.0003	1	2	2	60,31	3
229.	Grzęska		272	2194	181406_2.0003	1	5	2	34,28	3
230.	Grzęska		272	2194	181406_2.0003	1	5	2	24,19	3
231.	Grzęska		278	2253/1	181406_2.0003	1	5	2	26,67	3

Lp.	Miejscowość	Ulica	Numer domu	Numer działki ewidencyjnej	Obręb ewidencyjny	Własność	Rodzaj zabudowy	Rodzaj wyrobu	Ilość wyrobu w m2	Stopień pilności
232.	Grzęska		287	1979	181406_2.0003	1	2	2	84,11	3
233.	Grzęska		309	1998	181406_2.0003	1	2	2	59,91	3
234.	Grzęska		319a	2007/1	181406_2.0003	1	5	2	25,17	3
235.	Grzęska		319	2006/1	181406_2.0003	1	2	2	90,15	3
236.	Grzęska		319	2006/1	181406_2.0003	1	2	2	86,68	3
237.	Grzęska		321	2008	181406_2.0003	1	5	2	18,29	3
238.	Grzęska		324	2466/1	181406_2.0003	1	5	2	12,37	3
239.	Grzęska		324	2466/1	181406_2.0003	1	2	2	58,05	3
240.	Grzęska		328	2462/2	181406_2.0003	1	1	1	109,97	3
241.	Grzęska		329	1957/1	181406_2.0003	1	1	2	90	3
242.	Grzęska		333	1956/1	181406_2.0003	1	2	2	114,28	3
243.	Grzęska		341	1919/3	181406_2.0003	1	2	2	41,97	3
244.	Grzęska		344	2468	181406_2.0003	1	2	2	96,39	3
245.	Grzęska		348a	2477	181406_2.0003	1	2	2	109,67	3
246.	Grzęska		348	2477	181406_2.0003	1	5	2	41,2	3
247.	Grzęska		350a	2478	181406_2.0003	1	2	2	97,21	3
248.	Grzęska		354	2480	181406_2.0003	1	1	1	94,96	3
249.	Grzęska		355	1882	181406_2.0003	1	2	2	85,45	3
250.	Grzęska		358	2487	181406_2.0003	1	5	2	36,61	3
251.	Grzęska		365	1856/1	181406_2.0003	1	2	2	73,01	3
252.	Grzęska		365	1856/1	181406_2.0003	1	2	2	55,36	3
253.	Grzęska		365	1856/1	181406_2.0003	1	2	2	73,23	3
254.	Grzęska		367a	1853/1	181406_2.0003	1	7	2	100	1
255.	Grzęska		379	1445	181406_2.0003	1	2	2	47,3	3
256.	Grzęska		384a	2558/1	181406_2.0003	1	1	1	124,24	3
257.	Grzęska		385a	1254	181406_2.0003	1	2	2	50,79	3
258.	Grzęska		385a	1254	181406_2.0003	1	2	2	103,96	3
259.	Grzęska		386	2565	181406_2.0003	1	2	2	161,57	3
260.	Grzęska		388	2014	181406_2.0003	1	2	1	59,15	3

Lp.	Miejscowość	Ulica	Numer domu	Numer działki ewidencyjnej	Obręb ewidencyjny	Własność	Rodzaj zabudowy	Rodzaj wyrobu	Ilość wyrobu w m2	Stopień pilności
261.	Grzęska		391	1248/1	181406_2.0003	1	2	2	32,81	3
262.	Grzęska		399	2277/6	181406_2.0003	1	2	2	73,62	3
263.	Grzęska		399a	1429/1	181406_2.0003	1	2	2	40,51	3
264.	Grzęska		405a	1240	181406_2.0003	1	1	2	124,85	3
265.	Grzęska		405	1238	181406_2.0003	1	2	2	83,56	3
266.	Grzęska		405	1238	181406_2.0003	1	2	2	91,99	3
267.	Grzęska		407	1426	181406_2.0003	1	2	2	52,32	3
268.	Grzęska		407	1426	181406_2.0003	1	2	2	136,01	3
269.	Grzęska		412	538	181406_2.0003	1	1	1	121,18	3
270.	Grzęska		412	538	181406_2.0003	1	2	2	90,07	3
271.	Grzęska		413 a	1225/2	181406_2.0003	1	2	2	80,82	3
272.	Grzęska		414	569/6	181406_2.0003	1	2	2	174,16	3
273.	Grzęska		414	569/6	181406_2.0003	1	2	2	120,89	3
274.	Grzęska		425	1221	181406_2.0003	1	2	2	50,81	3
275.	Grzęska		425	1221	181406_2.0003	1	2	2	139,96	3
276.	Grzęska		425	1221	181406_2.0003	1	2	2	40,72	3
277.	Grzęska		429	1414	181406_2.0003	1	1	1	102,78	3
278.	Grzęska		431	1413/2	181406_2.0003	1	2	2	167,55	3
279.	Grzęska		445	1143	181406_2.0003	1	2	2	47,17	3
280.	Grzęska		445	1143	181406_2.0003	1	1	2	180,51	3
281.	Grzęska		447	1137	181406_2.0003	1	2	2	70,15	3
282.	Grzęska		465	135/3	181406_2.0003	1	2	2	83,55	3
283.	Grzęska		465	135/3	181406_2.0003	1	5	2	30,64	3
284.	Grzęska		471	1437	181406_2.0003	1	2	2	72,45	3
285.	Grzęska		472	1292/3	181406_2.0003	1	2	2	52,96	3
286.	Grzęska		474	1344	181406_2.0003	1	1	1	101,49	3
287.	Grzęska		481a	1306/1	181406_2.0003	1	2	2	75,11	3
288.	Grzęska		483	2025/1	181406_2.0003	1	2	2	88,94	3
289.	Grzęska		483	2025/1	181406_2.0003	1	2	2	73,28	3

Lp.	Miejscowość	Ulica	Numer domu	Numer działki ewidencyjnej	Obręb ewidencyjny	Własność	Rodzaj zabudowy	Rodzaj wyrobu	Ilość wyrobu w m2	Stopień pilności
290.	Grzęska		487	2176/2	181406_2.0003	1	5	2	53,95	3
291.	Grzęska		490	2125	181406_2.0003	1	1	2	136,29	3
292.	Grzęska		496	2584	181406_2.0003	1	2	2	180,83	3
293.	Gwizdaj	Ignacego Solarza ul.	1	123/4	181406_2.0004	1	1	2	102,51	3
294.	Gwizdaj	Ignacego Solarza ul.	2	570/5	181406_2.0004	1	2	2	56,26	3
295.	Gwizdaj	Jana Pawła II al.	4	61/1	181406_2.0004	1	5	1	81,69	3
296.	Gwizdaj	Jana Pawła II al.	5	327	181406_2.0004	1	2	2	102,28	3
297.	Gwizdaj	Jana Pawła II al.	19	297/8	181406_2.0004	1	2	2	88,68	3
298.	Gwizdaj	Jana Pawła II al.	24	50/2	181406_2.0004	1	2	1	89,25	3
299.	Gwizdaj	Jana Pawła II al.	28	48/2	181406_2.0004	1	2	1	130,12	3
300.	Gwizdaj	Jana Pawła II al.	29	265	181406_2.0004	1	1	2	99,18	3
301.	Gwizdaj	Krótką ul.	4	1726/1	181406_2.0004	1	5	2	56,09	3
302.	Gwizdaj	ks. Andrzeja Lubomirskiego ul.	4	66/5	181406_2.0004	1	2	2	42,64	3
303.	Gwizdaj	marsz. Józefa Piłsudskiego al.	8	15	181406_2.0004	1	5	2	46,45	3
304.	Gwizdaj	marsz. Józefa Piłsudskiego al.	43	129/1	181406_2.0004	1	2	2	41,47	3
305.	Mirocin			1157	181406_2.0005	1	2	2	126,59	3
306.	Mirocin			115	181406_2.0005	1	2	2	80,94	3
307.	Mirocin			1757	181406_2.0005	1	2	2	75,42	3
308.	Mirocin			1757	181406_2.0005	1	2	2	75,42	3
309.	Mirocin		2	1697/5	181406_2.0005	1	2	2	757,31	3
310.	Mirocin		3	905	181406_2.0005	1	2	2	86,41	3
311.	Mirocin		3	905	181406_2.0005	1	2	2	70,91	3
312.	Mirocin		3	905	181406_2.0005	1	2	2	102,92	3
313.	Mirocin		8	905	181406_2.0005	1	2	2	64,91	3
314.	Mirocin		16	1699/2	181406_2.0005	1	2	2	280,47	3
315.	Mirocin		16	1701/2	181406_2.0005	1	1	1	90,77	3
316.	Mirocin		26	1701/2	181406_2.0005	1	2	2	120,31	3
317.	Mirocin		38	1698/1	181406_2.0005	1	2	2	101,11	3
318.	Mirocin		44	904	181406_2.0005	1	1	2	115,95	3
				1684	181406_2.0005	1	2	2	73,74	3

Lp.	Miejscowość	Ulica	Numer domu	Numer działki ewidencyjnej	Obręb ewidencyjny	Własność	Rodzaj zabudowy	Rodzaj wyrobu	Ilość wyrobu w m2	Stopień pilności
319.	Mirocin		44	1684	181406_2.0005	1	2	2	40,51	3
320.	Mirocin		44	1684	181406_2.0005	1	2	2	62,41	3
321.	Mirocin		49a	135/2	181406_2.0005	1	5	2	25,09	3
322.	Mirocin		54	1678	181406_2.0005	1	2	2	47,58	3
323.	Mirocin		54	1678	181406_2.0005	1	2	2	129,44	3
324.	Mirocin		54	1678	181406_2.0005	1	2	2	62,14	3
325.	Mirocin		59	238	181406_2.0005	1	5	2	20,43	3
326.	Mirocin		62	1787	181406_2.0005	1	2	2	83,31	3
327.	Mirocin		62	1787	181406_2.0005	1	2	2	41,78	3
328.	Mirocin		65	414	181406_2.0005	1	6	2	25	3
329.	Mirocin		66	1671/2	181406_2.0005	1	5	1	21,85	3
330.	Mirocin		69	1016	181406_2.0005	1	2	2	47,99	3
331.	Mirocin		69	1016	181406_2.0005	1	2	2	63,92	3
332.	Mirocin		76	1673/1	181406_2.0005	1	2	1	58,28	3
333.	Mirocin		76	1673/1	181406_2.0005	1	2	1	32,09	3
334.	Mirocin		78 a	1669/4	181406_2.0005	1	2	2	49,47	3
335.	Mirocin		78 a	1669/4	181406_2.0005	1	2	2	56,75	3
336.	Mirocin		78 a	1669/4	181406_2.0005	1	2	2	63,79	3
337.	Mirocin		86	1665	181406_2.0005	1	5	2	34,15	3
338.	Mirocin		86	1665	181406_2.0005	1	5	2	20,44	3
339.	Mirocin		86	1665	181406_2.0005	1	1	2	92,21	3
340.	Mirocin		91	1029/2	181406_2.0005	1	2	2	141	3
341.	Mirocin		92	1843	181406_2.0005	1	2	2	274,27	3
342.	Mirocin		99	1040/2	181406_2.0005	1	2	2	138,27	3
343.	Mirocin		99a	1040/1	181406_2.0005	1	2	2	112,57	3
344.	Mirocin		101	1041/2	181406_2.0005	1	2	2	98,33	3
345.	Mirocin		101	1048	181406_2.0005	1	1	2	98,05	3
346.	Mirocin		104	1651	181406_2.0005	1	1	2	109,73	3
347.	Mirocin		104	1651	181406_2.0005	1	2	2	140,75	3

Lp.	Miejscowość	Ulica	Numer domu	Numer działki ewidencyjnej	Obręb ewidencyjny	Własność	Rodzaj zabudowy	Rodzaj wyrobu	Ilość wyrobu w m2	Stopień pilności
348.	Mirocin		110	1656	181406_2.0005	1	2	2	82,01	3
349.	Mirocin		110	1656	181406_2.0005	1	2	2	46,05	3
350.	Mirocin		112	1644/1	181406_2.0005	1	2	2	60,84	3
351.	Mirocin		112	1644/1	181406_2.0005	1	1	2	123,23	3
352.	Mirocin		112	1644/1	181406_2.0005	1	2	2	122,7	3
353.	Mirocin		114	1642/2	181406_2.0005	1	2	2	44,38	3
354.	Mirocin		115	1067	181406_2.0005	1	5	2	11,09	3
355.	Mirocin		115	1067	181406_2.0005	1	2	2	106,95	3
356.	Mirocin		124	1635/4	181406_2.0005	1	1	2	87,71	3
357.	Mirocin		127	1072	181406_2.0005	1	2	2	46,51	3
358.	Mirocin		127	1073/1	181406_2.0005	1	2	2	47,6	3
359.	Mirocin		129a	1057	181406_2.0005	1	5	2	42,33	3
360.	Mirocin		129a	1057	181406_2.0005	1	5	2	109,45	3
361.	Mirocin		131	1056	181406_2.0005	1	2	2	56,9	3
362.	Mirocin		132	1618/2	181406_2.0005	1	5	2	7,51	3
363.	Mirocin		138	121	181406_2.0005	1	2	2	98,2	3
364.	Mirocin		140	1617	181406_2.0005	1	5	2	48,6	3
365.	Mirocin		141	1075	181406_2.0005	1	5	2	9,46	3
366.	Mirocin		141	1075	181406_2.0005	1	2	2	109,75	3
367.	Mirocin		144	1631/2	181406_2.0005	1	2	2	120,79	3
368.	Mirocin		144	1631/2	181406_2.0005	1	2	2	67,11	3
369.	Mirocin		158	1625	181406_2.0005	1	5	2	30,18	3
370.	Mirocin		163	1098/2	181406_2.0005	1	2	2	90,09	3
371.	Mirocin		165	1101/1	181406_2.0005	1	1	2	96,95	3
372.	Mirocin		172	1614	181406_2.0005	1	1	2	63,3	3
373.	Mirocin		172	1614	181406_2.0005	1	2	2	44,75	3
374.	Mirocin		180	1904/1	181406_2.0005	1	7	2	120	1
375.	Mirocin		181a	1118	181406_2.0005	1	1	1	153,68	3
376.	Mirocin		186	1590	181406_2.0005	1	2	2	61,05	3

Lp.	Miejscowość	Ulica	Numer domu	Numer działki ewidencyjnej	Obręb ewidencyjny	Własność	Rodzaj zabudowy	Rodzaj wyrobu	Ilość wyrobu w m2	Stopień pilności
377.	Mirocin		186	1590	181406_2.0005	1	2	2	84,27	3
378.	Mirocin		186	1590	181406_2.0005	1	2	2	316,17	3
379.	Mirocin		195	1137	181406_2.0005	1	1	2	80,9	3
380.	Mirocin		200 a	1585	181406_2.0005	1	2	2	78,05	3
381.	Mirocin		200 a	1585	181406_2.0005	1	1	2	90,9	3
382.	Mirocin		201	1135	181406_2.0005	1	2	2	115,33	3
383.	Mirocin		202	1586	181406_2.0005	1	2	2	60,54	3
384.	Mirocin		202	1586	181406_2.0005	1	2	2	21,12	3
385.	Mirocin		204	1568	181406_2.0005	1	1	2	40,45	3
386.	Mirocin		205	1148	181406_2.0005	1	2	2	90,91	3
387.	Mirocin		205	1148	181406_2.0005	1	1	1	135,71	3
388.	Mirocin		206	1564	181406_2.0005	1	2	2	43,26	3
389.	Mirocin		209	1133/2	181406_2.0005	1	2	2	59,78	3
390.	Mirocin		209	1133/2	181406_2.0005	1	2	2	55,29	3
391.	Mirocin		214	1576/2	181406_2.0005	1	2	2	42,07	3
392.	Mirocin		214	1576/2	181406_2.0005	1	2	2	42,57	3
393.	Mirocin		214	1576	181406_2.0005	1	1	2	78,65	3
394.	Mirocin		215	1165/1	181406_2.0005	1	2	2	40,78	3
395.	Mirocin		216	1575/1	181406_2.0005	1	2	2	76,98	3
396.	Mirocin		216	1575/1	181406_2.0005	1	2	2	83,22	3
397.	Mirocin		216	1575/2	181406_2.0005	1	1	2	99,03	3
398.	Mirocin		217	1166	181406_2.0005	1	6	2	113,99	3
399.	Mirocin		218	1573/2	181406_2.0005	1	2	2	49,99	3
400.	Mirocin		218	1573/2	181406_2.0005	1	2	2	54,07	3
401.	Mirocin		219	1168/4	181406_2.0005	1	2	2	124,19	3
402.	Mirocin		219	1168/2	181406_2.0005	1	1	2	93,44	3
403.	Mirocin		227	1179/1	181406_2.0005	1	2	2	98,37	3
404.	Mirocin		234	1558/2	181406_2.0005	1	2	2	66	3
405.	Mirocin		234	1558/2	181406_2.0005	1	1	2	101,31	3

Lp.	Miejscowość	Ulica	Numer domu	Numer działki ewidencyjnej	Obręb ewidencyjny	Własność	Rodzaj zabudowy	Rodzaj wyrobu	Ilość wyrobu w m2	Stopień pilności
406.	Mirocin		240	1922	181406_2.0005	1	2	2	63,15	3
407.	Mirocin		240	1922	181406_2.0005	1	2	2	129,27	3
408.	Mirocin		240	1922	181406_2.0005	1	2	2	112,88	3
409.	Mirocin		240	1922	181406_2.0005	1	2	2	171,7	3
410.	Mirocin		242	1923	181406_2.0005	1	2	2	115,52	3
411.	Mirocin		242	1923	181406_2.0005	1	2	2	107,5	3
412.	Mirocin		243	1183	181406_2.0005	1	1	2	81,34	3
413.	Mirocin		246	1554	181406_2.0005	1	2	2	91,81	3
414.	Mirocin		246	1554	181406_2.0005	1	1	2	72,19	3
415.	Mirocin		246	1554	181406_2.0005	1	2	2	69,44	3
416.	Mirocin		248	1547	181406_2.0005	1	5	2	30,43	3
417.	Mirocin		251	1217/1	181406_2.0005	1	2	2	87,54	3
418.	Mirocin		252	1550	181406_2.0005	1	2	2	66,93	3
419.	Mirocin		252	1548	181406_2.0005	1	2	2	44,11	3
420.	Mirocin		257	1224/1	181406_2.0005	1	2	2	84,23	3
421.	Mirocin		259	1225	181406_2.0005	1	5	2	40,73	3
422.	Mirocin		263	1238/1	181406_2.0005	1	5	2	34,28	3
423.	Mirocin		265	1246/2	181406_2.0005	1	2	2	86,98	3
424.	Mirocin		265	1246/2	181406_2.0005	1	2	2	79,05	3
425.	Mirocin		267	1242	181406_2.0005	1	1	2	159,78	3
426.	Mirocin		267	1242	181406_2.0005	1	2	2	88,42	3
427.	Mirocin		274a	1528/3	181406_2.0005	1	2	2	59,86	3
428.	Mirocin		274	1528/3	181406_2.0005	1	2	2	39,08	3
429.	Mirocin		275	1283	181406_2.0005	1	2	2	82,65	3
430.	Mirocin		275	1283	181406_2.0005	1	2	2	49,74	3
431.	Mirocin		276	1519	181406_2.0005	1	2	2	45,14	3
432.	Mirocin		276	1519	181406_2.0005	1	2	2	154,22	3
433.	Mirocin		287	1312	181406_2.0005	1	2	2	48,13	3
434.	Mirocin		287	1312	181406_2.0005	1	2	2	40,81	3

Lp.	Miejscowość	Ulica	Numer domu	Numer działki ewidencyjnej	Obręb ewidencyjny	Własność	Rodzaj zabudowy	Rodzaj wyrobu	Ilość wyrobu w m2	Stopień pilności
435.	Mirocin		287	1312	181406_2.0005	1	2	2	111,67	3
436.	Mirocin		288	1955	181406_2.0005	1	2	2	57,56	3
437.	Mirocin		288	1955	181406_2.0005	1	2	2	222,16	3
438.	Mirocin		292	1517	181406_2.0005	1	5	2	12,03	3
439.	Mirocin		299	1338	181406_2.0005	1	5	2	43,06	3
440.	Mirocin		300	1505	181406_2.0005	1	2	2	168,31	3
441.	Mirocin		300	1505	181406_2.0005	1	1	2	104,97	3
442.	Mirocin		301	1339	181406_2.0005	1	1	2	99,61	3
443.	Mirocin		306a	1485/3	181406_2.0005	1	2	2	134,64	3
444.	Mirocin		306a	1485/3	181406_2.0005	1	2	2	44,93	3
445.	Mirocin		307	1341	181406_2.0005	1	1	2	128,28	3
446.	Mirocin		321	1465	181406_2.0005	1	1	2	74,11	3
447.	Mirocin		321	1465	181406_2.0005	1	5	2	50,55	3
448.	Mirocin		323	1463	181406_2.0005	1	5	2	43,93	3
449.	Mirocin		325	1464	181406_2.0005	1	5	2	49,96	3
450.	Mirocin		326	1468/2	181406_2.0005	1	5	2	15,46	3
451.	Mirocin		326	1468/2	181406_2.0005	1	1	2	77,01	3
452.	Mirocin		328	2004/1	181406_2.0005	1	2	2	155,08	3
453.	Mirocin		329	1466	181406_2.0005	1	1	2	58,27	3
454.	Mirocin		330	1475	181406_2.0005	1	5	2	53,47	3
455.	Mirocin		333	1474	181406_2.0005	1	5	2	27,12	3
456.	Mirocin		333	1474	181406_2.0005	1	2	2	63,73	3
457.	Mirocin		333	1474	181406_2.0005	1	1	2	120,67	3
458.	Mirocin		333	1474	181406_2.0005	1	2	2	110,95	3
459.	Mirocin		335	2025/1	181406_2.0005	1	2	2	158,83	3
460.	Mirocin		335	2025/1	181406_2.0005	1	2	2	58,01	3
461.	Mirocin		336	2033	181406_2.0005	1	1	2	104,74	3
462.	Mirocin		340	2045	181406_2.0005	1	2	2	105,85	3
463.	Mirocin		342	2034	181406_2.0005	1	2	2	51,06	3

Lp.	Miejscowość	Ulica	Numer domu	Numer działki ewidencyjnej	Obręb ewidencyjny	Własność	Rodzaj zabudowy	Rodzaj wyrobu	Ilość wyrobu w m2	Stopień pilności
464.	Mirocin		342	2034	181406_2.0005	1	2	2	72,88	3
465.	Mirocin		344a	1876	181406_2.0005	1	2	2	91,8	3
466.	Mirocin		344a	1876	181406_2.0005	1	2	2	58,7	3
467.	Mirocin		344	1587	181406_2.0005	1	5	2	42,35	3
468.	Mirocin		345	1877	181406_2.0005	1	2	2	43,34	3
469.	Mirocin		345	1877	181406_2.0005	1	2	2	47,12	3
470.	Mirocin		353	1531/16	181406_2.0005	1	2	2	55,42	3
471.	Mirocin		362	1842/1	181406_2.0005	1	2	2	60,96	3
472.	Mirocin		364	1648	181406_2.0005	1	5	2	77,14	3
473.	Mirocin		364	1649	181406_2.0005	1	2	2	173,67	3
474.	Mirocin		364	1649	181406_2.0005	1	2	2	173,91	3
475.	Mirocin		365	1202	181406_2.0005	1	2	2	123,16	3
476.	Mirocin		366	1797/2	181406_2.0005	1	2	2	64,97	3
477.	Mirocin		370	1681	181406_2.0005	1	2	2	46,31	3
478.	Mirocin		370	1681	181406_2.0005	1	1	2	117,93	3
479.	Mirocin		371	2006/3	181406_2.0005	1	2	2	48,26	3
480.	Mirocin		371	2006/3	181406_2.0005	1	2	2	53,46	3
481.	Mirocin		373	1945/2	181406_2.0005	1	5	1	24,96	3
482.	Mirocin		375	1038	181406_2.0005	1	2	2	144,32	3
483.	Mirocin		376	1799	181406_2.0005	1	2	2	67,29	3
484.	Mirocin		376	1799	181406_2.0005	1	2	2	83,59	3
485.	Mirocin		377	1755/1	181406_2.0005	1	2	2	350,24	3
486.	Mirocin		377	1755/1	181406_2.0005	1	2	2	630,52	3
487.	Mirocin		377	1755/1	181406_2.0005	1	2	2	381,65	3
488.	Mirocin		377	1755/1	181406_2.0005	1	2	2	168,83	3
489.	Mirocin		377	1755/1	181406_2.0005	1	2	2	556,5	3
490.	Mirocin		383	1507/1	181406_2.0005	1	5	2	22,92	3
491.	Mirocin		548	907	181406_2.0005	1	2	1	151,14	3
492.	Nowosielce			3053	181406_2.0006	1	5	2	10	3

Lp.	Miejscowość	Ulica	Numer domu	Numer działki ewidencyjnej	Obręb ewidencyjny	Własność	Rodzaj zabudowy	Rodzaj wyrobu	Ilość wyrobu w m2	Stopień pilności
493.	Nowosielce		BN	3920	181406_2.0006	1	2	2	40,14	3
494.	Nowosielce		BN	3233	181406_2.0006	1	2	2	71,06	3
495.	Nowosielce		BN	3126/2	181406_2.0006	1	2	2	445,64	3
496.	Nowosielce		1a	4249	181406_2.0006	1	2	2	98,67	3
497.	Nowosielce		1	4247	181406_2.0006	1	2	2	42,55	3
498.	Nowosielce		1	4247	181406_2.0006	1	2	2	45,97	3
499.	Nowosielce		7	3912	181406_2.0006	1	1	2	63,31	3
500.	Nowosielce		7	3912	181406_2.0006	1	5	2	9,8	3
501.	Nowosielce		12	3050	181406_2.0006	1	5	2	42,75	3
502.	Nowosielce		14	3045	181406_2.0006	1	5	2	51,23	3
503.	Nowosielce		15b	4174	181406_2.0006	1	1	2	117,51	3
504.	Nowosielce		22	3027/2	181406_2.0006	1	1	1	113,24	3
505.	Nowosielce		33	3916	181406_2.0006	1	2	2	135,82	3
506.	Nowosielce		41	3972	181406_2.0006	1	1	2	66,27	3
507.	Nowosielce		41	3972	181406_2.0006	1	2	2	54,9	3
508.	Nowosielce		42	3009	181406_2.0006	1	2	2	95,65	3
509.	Nowosielce		46	3000	181406_2.0006	1	5	2	33,54	3
510.	Nowosielce		46	3000	181406_2.0006	1	5	2	57,59	3
511.	Nowosielce		61a	3887/1	181406_2.0006	1	5	2	60,16	3
512.	Nowosielce		61a	3887/1	181406_2.0006	1	1	2	146,55	3
513.	Nowosielce		68a	4268	181406_2.0006	1	2	2	39,25	3
514.	Nowosielce		72	2967	181406_2.0006	1	2	2	43,57	3
515.	Nowosielce		76a	2958	181406_2.0006	1	2	2	76,03	3
516.	Nowosielce		76	2960	181406_2.0006	1	2	2	124,28	3
517.	Nowosielce		76	2961	181406_2.0006	1	1	2	91,54	3
518.	Nowosielce		76	2961	181406_2.0006	1	2	2	106,54	3
519.	Nowosielce		76	2961	181406_2.0006	1	2	2	72,75	3
520.	Nowosielce		77	3864/1	181406_2.0006	1	2	1	74,65	3
521.	Nowosielce		80	2957	181406_2.0006	1	2	2	71,77	3

Lp.	Miejscowość	Ulica	Numer domu	Numer działki ewidencyjnej	Obręb ewidencyjny	Własność	Rodzaj zabudowy	Rodzaj wyrobu	Ilość wyrobu w m2	Stopień pilności
522.	Nowosielce		80	2957	181406_2.0006	1	1	2	71,79	3
523.	Nowosielce		81a	4273/2	181406_2.0006	1	2	2	301,15	3
524.	Nowosielce		81a	4273/2	181406_2.0006	1	7	2	140	1
525.	Nowosielce		83	3860/2	181406_2.0006	1	5	2	41,78	3
526.	Nowosielce		84	2943	181406_2.0006	1	2	2	59,47	3
527.	Nowosielce		89	3973	181406_2.0006	1	2	2	42,11	3
528.	Nowosielce		89	3973	181406_2.0006	1	2	2	44,14	3
529.	Nowosielce		97	3838	181406_2.0006	1	1	2	80,77	3
530.	Nowosielce		130	2798	181406_2.0006	1	2	2	65,03	3
531.	Nowosielce		130	2805	181406_2.0006	1	2	2	103,87	3
532.	Nowosielce		138	2782	181406_2.0006	1	2	2	50,19	3
533.	Nowosielce		140a	2774/4	181406_2.0006	1	2	2	96,34	3
534.	Nowosielce		140a	2774/4	181406_2.0006	1	2	2	91,37	3
535.	Nowosielce		140a	2774/4	181406_2.0006	1	1	2	104,32	3
536.	Nowosielce		141	3770/2	181406_2.0006	1	2	2	128,52	3
537.	Nowosielce		141	3770/2	181406_2.0006	1	2	2	61,94	3
538.	Nowosielce		144	4143/2	181406_2.0006	1	2	2	56,59	3
539.	Nowosielce		153	3769	181406_2.0006	1	2	2	98,88	3
540.	Nowosielce		154	2770	181406_2.0006	1	5	2	42,74	3
541.	Nowosielce		158	2743	181406_2.0006	1	1	2	98,07	3
542.	Nowosielce		166	2739	181406_2.0006	1	1	2	90,29	3
543.	Nowosielce		166	369	181406_2.0006	1	2	2	81	3
544.	Nowosielce		167	3657	181406_2.0006	1	1	2	81,8	3
545.	Nowosielce		173	3638/2	181406_2.0006	1	5	2	41,19	3
546.	Nowosielce		181	3522	181406_2.0006	1	2	1	89,79	3
547.	Nowosielce		184	2719	181406_2.0006	1	7	2	130	1
548.	Nowosielce		191	3492/2	181406_2.0006	1	5	2	19,33	3
549.	Nowosielce		193	3515	181406_2.0006	1	2	2	46,86	3
550.	Nowosielce		196	2697/1	181406_2.0006	1	2	2	77,73	3

Lp.	Miejscowość	Ulica	Numer domu	Numer działki ewidencyjnej	Obręb ewidencyjny	Własność	Rodzaj zabudowy	Rodzaj wyrobu	Ilość wyrobu w m2	Stopień pilności
551.	Nowosielce		200	1/2	181406_2.0006	1	2	2	240	3
552.	Nowosielce		205	3508	181406_2.0006	1	1	2	145,69	3
553.	Nowosielce		219	3481/1	181406_2.0006	1	2	2	87,23	3
554.	Nowosielce		220	2665	181406_2.0006	1	5	2	13,16	3
555.	Nowosielce		220	2665	181406_2.0006	1	2	2	45,15	3
556.	Nowosielce		221	3497/2	181406_2.0006	1	1	2	102,96	3
557.	Nowosielce		228	2653/2	181406_2.0006	1	2	2	90,18	3
558.	Nowosielce		232	2655/1	181406_2.0006	1	2	2	115,94	3
559.	Nowosielce		242	2522	181406_2.0006	1	7	2	20	1
560.	Nowosielce		242	2522	181406_2.0006	1	2	2	193,68	3
561.	Nowosielce		248	2634	181406_2.0006	1	7	2	1,4	1
562.	Nowosielce		251a	3416	181406_2.0006	1	2	2	57,02	3
563.	Nowosielce		280	2580	181406_2.0006	1	2	2	88,63	3
564.	Nowosielce		283	3235/2	181406_2.0006	1	1	2	82,58	3
565.	Nowosielce		294	2568	181406_2.0006	1	2	2	99,08	3
566.	Nowosielce		296	2558	181406_2.0006	1	2	2	69,07	3
567.	Nowosielce		320	2538	181406_2.0006	1	1	1	83,29	3
568.	Nowosielce		324	2532	181406_2.0006	1	1	2	104,4	3
569.	Nowosielce		326	2533	181406_2.0006	1	5	2	19,4	3
570.	Nowosielce		339	3473	181406_2.0006	1	1	1	110,12	3
571.	Nowosielce		352	2506	181406_2.0006	1	2	2	116,32	3
572.	Nowosielce		352	2507	181406_2.0006	1	2	2	174,51	3
573.	Nowosielce		374	2442/1	181406_2.0006	1	5	2	26,8	3
574.	Nowosielce		378	2437	181406_2.0006	1	2	2	93,56	3
575.	Nowosielce		378	2437	181406_2.0006	1	2	2	41,61	3
576.	Nowosielce		378	2437	181406_2.0006	1	2	2	82,45	3
577.	Nowosielce		412	2417	181406_2.0006	1	1	2	99,19	3
578.	Nowosielce		412	2417	181406_2.0006	1	5	2	33,61	3
579.	Nowosielce		430	2407	181406_2.0006	1	1	2	64,88	3

Lp.	Miejscowość	Ulica	Numer domu	Numer działki ewidencyjnej	Obręb ewidencyjny	Własność	Rodzaj zabudowy	Rodzaj wyrobu	Ilość wyrobu w m2	Stopień pilności
580.	Nowosielce		434	2401	181406_2.0006	1	2	2	55,81	3
581.	Nowosielce		434	2401	181406_2.0006	1	2	2	71,55	3
582.	Nowosielce		434	2401	181406_2.0006	1	1	2	101,02	3
583.	Nowosielce		442a	2285/2	181406_2.0006	1	2	2	45,04	3
584.	Nowosielce		442a	2285/2	181406_2.0006	1	7	2	30	1
585.	Nowosielce		478	2356	181406_2.0006	1	2	2	130,12	3
586.	Nowosielce		480	1254	181406_2.0006	1	5	2	50,06	3
587.	Nowosielce		506	2161/1	181406_2.0006	1	2	2	66,09	3
588.	Nowosielce		532	863	181406_2.0006	1	2	2	42,65	3
589.	Nowosielce		550	3977/3	181406_2.0006	1	2	2	90,99	3
590.	Nowosielce		550	3977/3	181406_2.0006	1	2	2	91,06	3
591.	Nowosielce		552	3027/1	181406_2.0006	1	2	2	73,88	3
592.	Nowosielce		559	3945/6	181406_2.0006	1	2	2	56,23	3
593.	Nowosielce		559	3945/6	181406_2.0006	1	2	2	75,99	3
594.	Nowosielce		567	4015	181406_2.0006	1	5	2	53,54	3
595.	Nowosielce		573	1312	181406_2.0006	1	5	2	19,85	3
596.	Rozbórz			1221/3	181406_2.0007	1	2	2	75,79	3
597.	Rozbórz			959/1	181406_2.0007	1	2	2	66,74	3
598.	Rozbórz			944	181406_2.0007	1	5	2	9,04	3
599.	Rozbórz			945	181406_2.0007	1	2	2	62,42	3
600.	Rozbórz		BN	1586	181406_2.0007	1	1	1	117,09	3
601.	Rozbórz		BN	2292	181406_2.0007	1	5	2	72,86	3
602.	Rozbórz		1	618	181406_2.0007	1	2	2	74,75	3
603.	Rozbórz		2	1609/2	181406_2.0007	1	2	2	199,64	3
604.	Rozbórz		4	1606	181406_2.0007	1	2	2	76,74	3
605.	Rozbórz		6	1603	181406_2.0007	1	2	2	98,46	3
606.	Rozbórz		6	1603	181406_2.0007	1	2	2	161,45	3
607.	Rozbórz		12	1600	181406_2.0007	1	2	2	86,48	3
608.	Rozbórz		15	922	181406_2.0007	1	1	2	75,58	3

Lp.	Miejscowość	Ulica	Numer domu	Numer działki ewidencyjnej	Obręb ewidencyjny	Własność	Rodzaj zabudowy	Rodzaj wyrobu	Ilość wyrobu w m2	Stopień pilności
609.	Rozbórz		22	1596	181406_2.0007	1	5	2	45,75	3
610.	Rozbórz		26	1590	181406_2.0007	1	2	2	53,28	3
611.	Rozbórz		26	1592	181406_2.0007	1	2	2	143,85	3
612.	Rozbórz		29	1361	181406_2.0007	1	5	2	18,04	3
613.	Rozbórz		29	1360	181406_2.0007	1	2	2	63,8	3
614.	Rozbórz		30	1586	181406_2.0007	1	2	2	134,91	3
615.	Rozbórz		30	1586	181406_2.0007	1	2	2	52,95	3
616.	Rozbórz		36	1584	181406_2.0007	1	5	2	56,92	3
617.	Rozbórz		37	931	181406_2.0007	1	1	1	110,34	3
618.	Rozbórz		39a	613	181406_2.0007	1	2	2	57,39	3
619.	Rozbórz		39	615	181406_2.0007	1	1	2	71,41	3
620.	Rozbórz		39	615	181406_2.0007	1	2	2	73,03	3
621.	Rozbórz		41	933	181406_2.0007	1	1	2	87,18	3
622.	Rozbórz		42	1580	181406_2.0007	1	2	2	68,31	3
623.	Rozbórz		43	932	181406_2.0007	1	2	2	162,31	3
624.	Rozbórz		53	939	181406_2.0007	1	1	2	77,36	3
625.	Rozbórz		56	1569	181406_2.0007	1	2	2	51,75	3
626.	Rozbórz		57	941	181406_2.0007	1	2	2	73,69	3
627.	Rozbórz		57	941	181406_2.0007	1	2	2	97,82	3
628.	Rozbórz		58	1568	181406_2.0007	1	2	2	44,62	3
629.	Rozbórz		58	1568	181406_2.0007	1	1	2	106,85	3
630.	Rozbórz		59a	1357	181406_2.0007	1	1	2	103,29	3
631.	Rozbórz		60	1567	181406_2.0007	1	2	2	95,44	3
632.	Rozbórz		60	1567	181406_2.0007	1	5	2	34,66	3
633.	Rozbórz		60	1567	181406_2.0007	1	1	2	74,9	3
634.	Rozbórz		65	600	181406_2.0007	1	2	2	131,87	3
635.	Rozbórz		67	948	181406_2.0007	1	7	2	120	1
636.	Rozbórz		68	1560	181406_2.0007	1	1	1	90,02	3
637.	Rozbórz		69	949/1	181406_2.0007	1	2	2	69,98	3

Lp.	Miejscowość	Ulica	Numer domu	Numer działki ewidencyjnej	Obręb ewidencyjny	Własność	Rodzaj zabudowy	Rodzaj wyrobu	Ilość wyrobu w m2	Stopień pilności
638.	Rozbórz		71	950/1	181406_2.0007	1	2	2	180,13	3
639.	Rozbórz		72	1555	181406_2.0007	1	2	2	77	3
640.	Rozbórz		82	1553	181406_2.0007	1	5	2	20,19	3
641.	Rozbórz		84	1547	181406_2.0007	1	2	2	37,71	3
642.	Rozbórz		86	1545	181406_2.0007	1	1	2	77,8	3
643.	Rozbórz		89	958/1	181406_2.0007	1	2	2	133,31	3
644.	Rozbórz		92	1862	181406_2.0007	1	2	2	149,95	3
645.	Rozbórz		101	966	181406_2.0007	1	5	2	25,72	3
646.	Rozbórz		105	968/3	181406_2.0007	1	5	2	13,21	3
647.	Rozbórz		106	1527/1	181406_2.0007	1	2	2	288,54	3
648.	Rozbórz		109	970	181406_2.0007	1	2	2	49,58	3
649.	Rozbórz		109	970	181406_2.0007	1	2	2	66,55	3
650.	Rozbórz		111	971/1	181406_2.0007	1	5	2	23,59	3
651.	Rozbórz		111	971/1	181406_2.0007	1	5	2	26,02	3
652.	Rozbórz		115	972/6	181406_2.0007	1	2	2	63,81	3
653.	Rozbórz		120a	1513	181406_2.0007	1	2	2	138,74	3
654.	Rozbórz		121	975	181406_2.0007	1	2	1	84,14	3
655.	Rozbórz		123	976	181406_2.0007	1	2	2	115,85	3
656.	Rozbórz		123	976	181406_2.0007	1	1	2	111,01	3
657.	Rozbórz		132	1507	181406_2.0007	1	1	2	88,38	3
658.	Rozbórz		134	1523	181406_2.0007	1	2	2	66,67	3
659.	Rozbórz		135	980	181406_2.0007	1	1	1	114,29	3
660.	Rozbórz		137a	981	181406_2.0007	1	1	1	114,47	3
661.	Rozbórz		140	1520	181406_2.0007	1	1	2	78,41	3
662.	Rozbórz		141	984	181406_2.0007	1	2	2	305,67	3
663.	Rozbórz		141	984	181406_2.0007	1	1	2	129,1	3
664.	Rozbórz		142	1519	181406_2.0007	1	1	2	69,26	3
665.	Rozbórz		143a	562/1	181406_2.0007	1	2	2	69,25	3
666.	Rozbórz		152	1503	181406_2.0007	1	2	2	78,62	3

Lp.	Miejscowość	Ulica	Numer domu	Numer działki ewidencyjnej	Obręb ewidencyjny	Własność	Rodzaj zabudowy	Rodzaj wyrobu	Ilość wyrobu w m2	Stopień pilności
667.	Rozbórz		154a	1499	181406_2.0007	1	2	2	63,28	3
668.	Rozbórz		159a	541/2	181406_2.0007	1	2	2	52,88	3
669.	Rozbórz		160	1498	181406_2.0007	1	2	2	64,17	3
670.	Rozbórz		160	1498	181406_2.0007	1	5	2	24,56	3
671.	Rozbórz		161	999	181406_2.0007	1	2	2	42,03	3
672.	Rozbórz		162	1497	181406_2.0007	1	2	2	43,11	3
673.	Rozbórz		163	1008/2	181406_2.0007	1	1	1	82,24	3
674.	Rozbórz		164	1495	181406_2.0007	1	1	2	127,58	3
675.	Rozbórz		165	1007	181406_2.0007	1	2	1	67,47	3
676.	Rozbórz		169	1010	181406_2.0007	1	2	1	91,07	3
677.	Rozbórz		171	1011/2	181406_2.0007	1	2	1	49,64	3
678.	Rozbórz		172a	1491	181406_2.0007	1	2	1	60,36	3
679.	Rozbórz		174	1485	181406_2.0007	1	2	1	61,53	3
680.	Rozbórz		175	1345	181406_2.0007	1	1	2	74,96	3
681.	Rozbórz		177	1342	181406_2.0007	1	2	2	48,68	3
682.	Rozbórz		182	1480	181406_2.0007	1	2	2	103,93	3
683.	Rozbórz		184	1481	181406_2.0007	1	2	2	181,71	3
684.	Rozbórz		185	1017	181406_2.0007	1	2	1	55,28	3
685.	Rozbórz		186a	1474	181406_2.0007	1	1	2	84,58	3
686.	Rozbórz		186	1474	181406_2.0007	1	2	2	135,46	3
687.	Rozbórz		195	1025	181406_2.0007	1	2	2	52,02	3
688.	Rozbórz		195	1026	181406_2.0007	1	2	2	93,03	3
689.	Rozbórz		196	1465	181406_2.0007	1	2	2	56,81	3
690.	Rozbórz		196	1465	181406_2.0007	1	2	2	60,57	3
691.	Rozbórz		196	1465	181406_2.0007	1	2	2	139,52	3
692.	Rozbórz		197	1024	181406_2.0007	1	1	2	85,85	3
693.	Rozbórz		198	1456	181406_2.0007	1	2	2	105,62	3
694.	Rozbórz		199	1029	181406_2.0007	1	2	2	161,81	3
695.	Rozbórz		201	1030	181406_2.0007	1	2	2	205,75	3

Lp.	Miejscowość	Ulica	Numer domu	Numer działki ewidencyjnej	Obręb ewidencyjny	Własność	Rodzaj zabudowy	Rodzaj wyrobu	Ilość wyrobu w m2	Stopień pilności
696.	Rozbórz		207	1032	181406_2.0007	1	2	1	148,24	3
697.	Rozbórz		209	1033	181406_2.0007	1	2	2	172,84	3
698.	Rozbórz		215	1043	181406_2.0007	1	5	2	7,37	3
699.	Rozbórz		216	1459	181406_2.0007	1	1	1	104,85	3
700.	Rozbórz		218	1460	181406_2.0007	1	5	1	25,72	3
701.	Rozbórz		222	1448	181406_2.0007	1	2	2	98,36	3
702.	Rozbórz		226	1446	181406_2.0007	1	5	2	25,68	3
703.	Rozbórz		228	1440	181406_2.0007	1	1	2	103,07	3
704.	Rozbórz		228	1440	181406_2.0007	1	5	2	55,69	3
705.	Rozbórz		231	1052	181406_2.0007	1	5	2	29,09	3
706.	Rozbórz		236	1158	181406_2.0007	1	2	2	52,55	3
707.	Rozbórz		236	1159	181406_2.0007	1	2	2	92,61	3
708.	Rozbórz		244a	1432	181406_2.0007	1	2	2	120,33	3
709.	Rozbórz		245	619	181406_2.0007	1	1	1	115,82	3
710.	Rozbórz		246	1433	181406_2.0007	1	2	2	49,56	3
711.	Rozbórz		247	1058	181406_2.0007	1	1	2	85,81	3
712.	Rozbórz		248	1436	181406_2.0007	1	1	2	47,46	3
713.	Rozbórz		251	1072/2	181406_2.0007	1	2	2	64,74	3
714.	Rozbórz		251	1072/2	181406_2.0007	1	2	2	43,12	3
715.	Rozbórz		251	1072/2	181406_2.0007	1	2	2	42,31	3
716.	Rozbórz		260	1421	181406_2.0007	1	2	2	125,32	3
717.	Rozbórz		260	1421	181406_2.0007	1	2	2	90,19	3
718.	Rozbórz		260	1421	181406_2.0007	1	2	2	157,18	3
719.	Rozbórz		264	1425	181406_2.0007	1	2	2	37,81	3
720.	Rozbórz		265	1078/1	181406_2.0007	1	2	2	126,79	3
721.	Rozbórz		269	1077	181406_2.0007	1	2	2	43,01	3
722.	Rozbórz		269	1077	181406_2.0007	1	2	2	124,1	3
723.	Rozbórz		271 a	1081/2	181406_2.0007	1	2	2	134,51	3
724.	Rozbórz		272	1414	181406_2.0007	1	5	2	46,33	3

Lp.	Miejscowość	Ulica	Numer domu	Numer działki ewidencyjnej	Obręb ewidencyjny	Własność	Rodzaj zabudowy	Rodzaj wyrobu	Ilość wyrobu w m2	Stopień pilności
725.	Rozbórz		275	1084	181406_2.0007	1	1	2	83,02	3
726.	Rozbórz		277	324	181406_2.0007	1	2	2	140,85	3
727.	Rozbórz		279	1086/2	181406_2.0007	1	2	2	102,14	3
728.	Rozbórz		279	1086/2	181406_2.0007	1	2	2	57,28	3
729.	Rozbórz		285	1335	181406_2.0007	1	1	2	89,83	3
730.	Rozbórz		288	1409	181406_2.0007	1	2	2	88,45	3
731.	Rozbórz		288	1409	181406_2.0007	1	2	2	107,78	3
732.	Rozbórz		288	1409	181406_2.0007	1	2	2	180,1	3
733.	Rozbórz		288	1409	181406_2.0007	1	2	2	210,07	3
734.	Rozbórz		289	1089	181406_2.0007	1	2	2	142	3
735.	Rozbórz		290	1407	181406_2.0007	1	5	2	21,01	3
736.	Rozbórz		293a	1092	181406_2.0007	1	2	2	79,08	3
737.	Rozbórz		297	1094	181406_2.0007	1	2	2	62,65	3
738.	Rozbórz		298	1402	181406_2.0007	1	2	2	112,07	3
739.	Rozbórz		304	1391	181406_2.0007	1	2	2	141,66	3
740.	Rozbórz		304	1391	181406_2.0007	1	2	2	125,79	3
741.	Rozbórz		306	1394	181406_2.0007	1	2	2	53,33	3
742.	Rozbórz		307	1093	181406_2.0007	1	2	2	66,39	3
743.	Rozbórz		311	1109/2	181406_2.0007	1	2	2	54,66	3
744.	Rozbórz		318	1390	181406_2.0007	1	2	2	28,39	3
745.	Rozbórz		319	1113	181406_2.0007	1	2	1	70,54	3
746.	Rozbórz		333	1330	181406_2.0007	1	2	2	85,95	3
747.	Rozbórz		336	181/3	181406_2.0007	1	2	2	54,07	3
748.	Rozbórz		336	181/3	181406_2.0007	1	2	2	145,46	3
749.	Rozbórz		336	1376	181406_2.0007	1	2	2	126,59	3
750.	Rozbórz		338	1367	181406_2.0007	1	2	2	58,35	3
751.	Rozbórz		339	1122	181406_2.0007	1	2	2	67,89	3
752.	Rozbórz		339	1122	181406_2.0007	1	2	1	55,82	3
753.	Rozbórz		342	1368	181406_2.0007	1	5	2	40,65	3

Lp.	Miejscowość	Ulica	Numer domu	Numer działki ewidencyjnej	Obręb ewidencyjny	Własność	Rodzaj zabudowy	Rodzaj wyrobu	Ilość wyrobu w m2	Stopień pilności
754.	Rozbórz		348	1304	181406_2.0007	1	2	1	56,64	3
755.	Rozbórz		354	1297	181406_2.0007	1	2	2	172,71	3
756.	Rozbórz		355	1128	181406_2.0007	1	2	2	76,57	3
757.	Rozbórz		356	1296	181406_2.0007	1	2	2	40,27	3
758.	Rozbórz		360	176	181406_2.0007	1	2	2	180,66	3
759.	Rozbórz		366	1293	181406_2.0007	1	2	2	94,06	3
760.	Rozbórz		366	1293	181406_2.0007	1	2	2	70,24	3
761.	Rozbórz		366	1293	181406_2.0007	1	2	2	70,24	3
762.	Rozbórz		373 a	1140/1	181406_2.0007	1	1	2	117,49	3
763.	Rozbórz		382a	1280/4	181406_2.0007	1	5	2	21,43	3
764.	Rozbórz		388	1277	181406_2.0007	1	5	2	67,45	3
765.	Rozbórz		409	1161	181406_2.0007	1	2	2	187,82	3
766.	Rozbórz		409	1161	181406_2.0007	1	5	1	35,3	3
767.	Rozbórz		409	1161	181406_2.0007	1	5	1	49,3	3
768.	Rozbórz		410	1227	181406_2.0007	1	2	2	88,67	3
769.	Rozbórz		410	1227	181406_2.0007	1	2	2	80,44	3
770.	Rozbórz		416	1219	181406_2.0007	1	1	2	87,71	3
771.	Rozbórz		419	1170	181406_2.0007	1	2	2	126,49	3
772.	Rozbórz		421	1168	181406_2.0007	1	5	2	44,34	3
773.	Rozbórz		422	1225	181406_2.0007	1	2	2	147,16	3
774.	Rozbórz		435	1177	181406_2.0007	1	2	2	159,72	3
775.	Rozbórz		456	86/2	181406_2.0007	1	5	2	24,99	3
776.	Rozbórz		458	85/2	181406_2.0007	1	2	2	27,38	3
777.	Rozbórz		458	85/2	181406_2.0007	1	2	2	74,42	3
778.	Rozbórz		463	1185/2	181406_2.0007	1	2	2	79,66	3
779.	Rozbórz		466	37	181406_2.0007	1	2	2	119,61	3
780.	Rozbórz		468	22	181406_2.0007	1	2	2	106,91	3
781.	Rozbórz		470	20	181406_2.0007	1	2	1	100,55	3
782.	Rozbórz		475	1194/1	181406_2.0007	1	1	2	109,42	3
			479a	1196/1	181406_2.0007	1	5	2	60,75	3

Lp.	Miejscowość	Ulica	Numer domu	Numer działki ewidencyjnej	Obręb ewidencyjny	Własność	Rodzaj zabudowy	Rodzaj wyrobu	Ilość wyrobu w m2	Stopień pilności
783.	Rozbórz		479	1196/2	181406_2.0007	1	2	2	57,29	3
784.	Rozbórz		483	9	181406_2.0007	1	2	1	48,13	3
785.	Rozbórz		485	1211/2	181406_2.0007	1	1	2	67,31	3
786.	Rozbórz		489	431	181406_2.0007	1	2	2	79,91	3
787.	Rozbórz		491	226	181406_2.0007	1	2	2	110,53	3
788.	Rozbórz		491	226	181406_2.0007	1	2	2	80,27	3
789.	Rozbórz		497	386	181406_2.0007	1	2	2	124,84	3
790.	Rozbórz		497	386	181406_2.0007	1	2	2	157,52	3
791.	Rozbórz		499	30	181406_2.0007	1	2	2	51,58	3
792.	Rozbórz		499	30	181406_2.0007	1	2	2	130,58	3
793.	Rozbórz		499	30	181406_2.0007	1	2	2	210,16	3
794.	Rozbórz		502	1281	181406_2.0007	1	5	2	43,48	3
795.	Rozbórz		503	1471/1	181406_2.0007	1	2	2	75,89	3
796.	Rozbórz		506	574/5	181406_2.0007	1	2	1	124,51	3
797.	Rozbórz		508	11	181406_2.0007	1	1	2	115,77	3
798.	Rozbórz		517	1760/2	181406_2.0007	1	5	2	47,97	3
799.	Rozbórz		519	597	181406_2.0007	1	2	2	78,99	3
800.	Rozbórz		519	597	181406_2.0007	1	2	2	104,16	3
801.	Rozbórz		520	1314/1	181406_2.0007	1	5	2	40,4	3
802.	Rozbórz		529a	565/2	181406_2.0007	1	2	1	108,03	3
803.	Rozbórz		529	975	181406_2.0007	1	2	2	78,05	3
804.	Rozbórz		530	66	181406_2.0007	1	2	1	197,54	3
805.	Rozbórz		532	1358/2	181406_2.0007	1	2	1	65,57	3
806.	Rozbórz		534	1100	181406_2.0007	1	2	2	100,02	3
807.	Rozbórz		541	2025	181406_2.0007	1	2	2	55,98	3
808.	Rozbórz		541	2025	181406_2.0007	1	5	2	16,09	3
809.	Rozbórz		542	568/2	181406_2.0007	1	2	1	51,06	3
810.	Rozbórz		545	1351	181406_2.0007	1	2	2	101,14	3
811.	Rozbórz		545	1351	181406_2.0007	1	1	1	138,73	3

Lp.	Miejscowość	Ulica	Numer domu	Numer działki ewidencyjnej	Obręb ewidencyjny	Własność	Rodzaj zabudowy	Rodzaj wyrobu	Ilość wyrobu w m2	Stopień pilności
812.	Rozbórz		547	1150	181406_2.0007	1	2	2	75,96	3
813.	Rozbórz		549	60/1	181406_2.0007	1	2	2	93,13	3
814.	Rozbórz		551	954	181406_2.0007	1	2	2	84,69	3
815.	Rozbórz		553	297/2	181406_2.0007	1	2	2	126,01	3
816.	Rozbórz		553	297/2	181406_2.0007	1	2	2	39,11	3
817.	Rozbórz		559	270	181406_2.0007	1	2	2	88,35	3
818.	Rozbórz		585	84/1	181406_2.0007	1	2	2	109,35	3
819.	Studzian		BN	1475	181406_2.0008	1	1	1	114,32	3
820.	Studzian		BN	992	181406_2.0008	1	2	2	878,44	3
821.	Studzian		2	1047	181406_2.0008	1	2	2	34,06	3
822.	Studzian		3	1526/2	181406_2.0008	1	2	2	69,34	3
823.	Studzian		15	1477	181406_2.0008	1	5	2	18,46	3
824.	Studzian		15	1477	181406_2.0008	1	5	2	9,65	3
825.	Studzian		18	1027	181406_2.0008	1	5	1	75,96	3
826.	Studzian		25	1448	181406_2.0008	1	1	1	74,91	3
827.	Studzian		30	1059	181406_2.0008	1	1	2	94,94	3
828.	Studzian		32	1058	181406_2.0008	1	5	2	49,05	3
829.	Studzian		44	1068	181406_2.0008	1	2	2	121,49	3
830.	Studzian		49	1440	181406_2.0008	1	5	2	26,55	3
831.	Studzian		57	1434	181406_2.0008	1	2	2	91,4	3
832.	Studzian		64	1081	181406_2.0008	1	1	2	69,42	3
833.	Studzian		71	1417	181406_2.0008	1	1	1	104,15	3
834.	Studzian		77	1503/3	181406_2.0008	1	2	2	61,56	3
835.	Studzian		77	1503/7	181406_2.0008	1	5	1	38,85	3
836.	Studzian		78	1090	181406_2.0008	1	2	2	302,6	3
837.	Studzian		84	1094	181406_2.0008	1	2	2	84,73	3
838.	Studzian		86	1095	181406_2.0008	1	2	2	229,2	3
839.	Studzian		92	1098	181406_2.0008	1	2	2	31,36	3
840.	Studzian		92	1098	181406_2.0008	1	5	2	18,57	3

Lp.	Miejscowość	Ulica	Numer domu	Numer działki ewidencyjnej	Obręb ewidencyjny	Własność	Rodzaj zabudowy	Rodzaj wyrobu	Ilość wyrobu w m2	Stopień pilności
841.	Studzian		95	1549/1	181406_2.0008	1	5	2	12,85	3
842.	Studzian		95	1549/2	181406_2.0008	1	2	2	51,24	3
843.	Studzian		95	1549/2	181406_2.0008	1	5	2	10	3
844.	Studzian		96	877	181406_2.0008	1	2	2	140,83	3
845.	Studzian		97	1547	181406_2.0008	1	5	2	41,64	3
846.	Studzian		98a	863/1	181406_2.0008	1	5	2	1021,68	3
847.	Studzian		99	1548/7	181406_2.0008	1	1	2	119,5	3
848.	Studzian		100	1103	181406_2.0008	1	2	2	147,24	3
849.	Studzian		100	1103	181406_2.0008	1	2	2	105,04	3
850.	Studzian		105	1680/1	181406_2.0008	1	2	2	43,03	3
851.	Studzian		106	1105/3	181406_2.0008	1	1	2	78,86	3
852.	Studzian		106	1105/1	181406_2.0008	1	2	2	138,34	3
853.	Studzian		106	1105/2	181406_2.0008	1	5	2	14,76	3
854.	Studzian		109	1703	181406_2.0008	1	2	1	129,85	3
855.	Studzian		111a	1705/3	181406_2.0008	1	2	2	61,71	3
856.	Studzian		113a	1707	181406_2.0008	1	1	2	107,44	3
857.	Studzian		115	1709/17	181406_2.0008	1	2	2	44,82	3
858.	Studzian		115	1709/17	181406_2.0008	1	2	2	42,55	3
859.	Studzian		115	1709/17	181406_2.0008	1	2	2	64,07	3
860.	Studzian		119	1692/2	181406_2.0008	1	2	2	73,29	3
861.	Studzian		121a	1652/10	181406_2.0008	1	2	2	37,34	3
862.	Studzian		121a	1652/10	181406_2.0008	1	5	2	32,49	3
863.	Studzian		124	1117	181406_2.0008	1	5	2	95,94	3
864.	Studzian		124	1117	181406_2.0008	1	5	2	41,55	3
865.	Studzian		125	1653/1	181406_2.0008	1	2	2	67,08	3
866.	Studzian		125	1653/1	181406_2.0008	1	2	2	40,1	3
867.	Studzian		131	1340	181406_2.0008	1	5	2	48,98	3
868.	Studzian		131	1340	181406_2.0008	1	5	2	44,04	3
869.	Studzian		132	1122/2	181406_2.0008	1	2	2	92,34	3

Lp.	Miejscowość	Ulica	Numer domu	Numer działki ewidencyjnej	Obręb ewidencyjny	Własność	Rodzaj zabudowy	Rodzaj wyrobu	Ilość wyrobu w m2	Stopień pilności
870.	Studzian		138	1123	181406_2.0008	1	2	2	150,97	3
871.	Studzian		149	1380	181406_2.0008	1	2	2	171,82	3
872.	Studzian		149	1380	181406_2.0008	1	2	2	363,15	3
873.	Studzian		152	1134	181406_2.0008	1	1	1	90,77	3
874.	Studzian		156	1136	181406_2.0008	1	5	2	194,48	3
875.	Studzian		157	1372	181406_2.0008	1	2	2	127,41	3
876.	Studzian		157	1372	181406_2.0008	1	5	2	64,78	3
877.	Studzian		157	1372	181406_2.0008	1	2	2	120,7	3
878.	Studzian		162	1140	181406_2.0008	1	5	2	29,34	3
879.	Studzian		168	1147	181406_2.0008	1	2	2	189,51	3
880.	Studzian		180	1159	181406_2.0008	1	5	2	50,86	3
881.	Studzian		180	1159	181406_2.0008	1	2	2	220,15	3
882.	Studzian		193	1193	181406_2.0008	1	5	2	15,26	3
883.	Studzian		201	1217	181406_2.0008	1	2	1	64,76	3
884.	Studzian		211	1222/2	181406_2.0008	1	2	1	79,53	3
885.	Studzian		213	1225	181406_2.0008	1	2	2	176,48	3
886.	Studzian		213	1225	181406_2.0008	1	2	2	120,39	3
887.	Studzian		221	1233/1	181406_2.0008	1	1	2	66,33	3
888.	Studzian		222	647	181406_2.0008	1	5	2	16,67	3
889.	Studzian		228	631	181406_2.0008	1	2	2	56,31	3
890.	Studzian		228	631	181406_2.0008	1	2	2	122,06	3
891.	Studzian		228	631	181406_2.0008	1	2	2	26,37	3
892.	Studzian		231	1247	181406_2.0008	1	5	2	39,54	3
893.	Studzian		231	1247	181406_2.0008	1	1	1	93,03	3
894.	Studzian		232	614	181406_2.0008	1	2	2	108,38	3
895.	Studzian		235a	1260/2	181406_2.0008	1	2	2	124,54	3
896.	Studzian		238	606	181406_2.0008	1	2	2	77,99	3
897.	Studzian		240	608	181406_2.0008	1	1	1	99,1	3
898.	Studzian		246	607	181406_2.0008	1	2	1	129,96	3

Lp.	Miejscowość	Ulica	Numer domu	Numer działki ewidencyjnej	Obręb ewidencyjny	Własność	Rodzaj zabudowy	Rodzaj wyrobu	Ilość wyrobu w m2	Stopień pilności
899.	Studzian		246	607	181406_2.0008	1	1	1	111,44	3
900.	Studzian		259	1287	181406_2.0008	1	2	2	80,83	3
901.	Studzian		264	543/8	181406_2.0008	1	5	2	36,13	3
902.	Studzian		281a	503/1	181406_2.0008	1	1	2	103,86	3
903.	Studzian		283a	502	181406_2.0008	1	1	2	121,03	3
904.	Studzian		285a	411	181406_2.0008	1	2	2	99,96	3
905.	Studzian		288a	355/2	181406_2.0008	1	2	2	199,29	3
906.	Studzian		298	1695/1	181406_2.0008	1	5	2	57,76	3
907.	Studzian		301	1664/6	181406_2.0008	1	2	2	76,47	3
908.	Studzian		316	1668/1	181406_2.0008	1	2	1	149,51	3
909.	Studzian		321	518/4	181406_2.0008	1	2	2	136,96	3
910.	Studzian		325	1030/6	181406_2.0008	1	2	2	54,89	3
911.	Studzian		365	1505	181406_2.0008	1	5	2	48,56	3
912.	Świętoniowa			497	181406_2.0009	1	5	2	55,53	3
913.	Świętoniowa			852/2	181406_2.0009	1	2	2	54,67	3
914.	Świętoniowa		3	1014/1	181406_2.0009	1	2	2	55,31	3
915.	Świętoniowa		15	1018	181406_2.0009	1	2	2	45,65	3
916.	Świętoniowa		15	1018	181406_2.0009	1	2	2	135,88	3
917.	Świętoniowa		15	1018	181406_2.0009	1	2	2	59,95	3
918.	Świętoniowa		18	837	181406_2.0009	1	2	2	32,26	3
919.	Świętoniowa		24	874/2	181406_2.0009	1	2	2	77,44	3
920.	Świętoniowa		25	873	181406_2.0009	1	1	2	46,54	3
921.	Świętoniowa		25	874/4	181406_2.0009	1	2	2	64,97	3
922.	Świętoniowa		25	874/4	181406_2.0009	1	2	2	47,37	3
923.	Świętoniowa		38	871	181406_2.0009	1	2	2	71,16	3
924.	Świętoniowa		38	871	181406_2.0009	1	2	2	78,89	3
925.	Świętoniowa		39	870/5	181406_2.0009	1	1	2	85,04	3
926.	Świętoniowa		46	861	181406_2.0009	1	2	2	100,46	3
927.	Świętoniowa		46	861	181406_2.0009	1	2	2	130,3	3

Lp.	Miejscowość	Ulica	Numer domu	Numer działki ewidencyjnej	Obręb ewidencyjny	Własność	Rodzaj zabudowy	Rodzaj wyrobu	Ilość wyrobu w m2	Stopień pilności
928.	Świętoniowa		47	862	181406_2.0009	1	2	2	61,04	3
929.	Świętoniowa		52	804	181406_2.0009	1	2	2	175,52	3
930.	Świętoniowa		61	842	181406_2.0009	1	2	2	44,89	3
931.	Świętoniowa		61	842	181406_2.0009	1	1	2	89,14	3
932.	Świętoniowa		61	842	181406_2.0009	1	2	2	47,39	3
933.	Świętoniowa		63	839	181406_2.0009	1	2	2	56,26	3
934.	Świętoniowa		63	839	181406_2.0009	1	2	2	97,01	3
935.	Świętoniowa		65	806/1	181406_2.0009	1	2	2	77,31	3
936.	Świętoniowa		67	779	181406_2.0009	1	2	2	68,38	3
937.	Świętoniowa		73	584/1	181406_2.0009	1	5	2	46,25	3
938.	Świętoniowa		80	578	181406_2.0009	1	2	2	93,45	3
939.	Świętoniowa		85	571	181406_2.0009	1	2	2	134,83	3
940.	Świętoniowa		86	570	181406_2.0009	1	5	2	29,64	3
941.	Świętoniowa		86	570	181406_2.0009	1	2	2	73,24	3
942.	Świętoniowa		89	531	181406_2.0009	1	2	2	96,52	3
943.	Świętoniowa		106	501/1	181406_2.0009	1	2	2	158,73	3
944.	Świętoniowa		106	501/1	181406_2.0009	1	2	2	42,35	3
945.	Świętoniowa		106	501/1	181406_2.0009	1	5	2	9,53	3
946.	Świętoniowa		110	492/2	181406_2.0009	1	5	2	45,16	3
947.	Świętoniowa		111	491/1	181406_2.0009	1	5	2	27,67	3
948.	Świętoniowa		112	490	181406_2.0009	1	2	2	80,43	3
949.	Świętoniowa		115	485/2	181406_2.0009	1	1	2	88,47	3
950.	Świętoniowa		115	485/2	181406_2.0009	1	2	2	121,17	3
951.	Świętoniowa		118	456	181406_2.0009	1	2	2	109,44	3
952.	Świętoniowa		120	454	181406_2.0009	1	7	2	60	1
953.	Świętoniowa		126	118	181406_2.0009	1	2	2	64,83	3
954.	Świętoniowa		127	116	181406_2.0009	1	2	2	43,28	3
955.	Świętoniowa		128	77	181406_2.0009	1	2	2	349,88	3
956.	Świętoniowa		130	51	181406_2.0009	1	5	1	32,28	3

Lp.	Miejscowość	Ulica	Numer domu	Numer działki ewidencyjnej	Obręb ewidencyjny	Własność	Rodzaj zabudowy	Rodzaj wyrobu	Ilość wyrobu w m2	Stopień pilności
957.	Świętoniowa		130	51	181406_2.0009	1	5	2	23,43	3
958.	Świętoniowa		130	51	181406_2.0009	1	2	2	79,09	3
959.	Świętoniowa		131	64	181406_2.0009	1	2	2	147,5	3
960.	Świętoniowa		134	86	181406_2.0009	1	2	2	57,8	3
961.	Świętoniowa		134	33	181406_2.0009	1	2	2	40,26	3
962.	Świętoniowa		134	33	181406_2.0009	1	2	2	45,56	3
963.	Świętoniowa		135	49/1	181406_2.0009	1	2	2	61,15	3
964.	Świętoniowa		135	49/1	181406_2.0009	1	2	2	55,08	3
965.	Świętoniowa		137	45	181406_2.0009	1	2	2	104,81	3
966.	Świętoniowa		139	18/1	181406_2.0009	1	2	2	160,73	3
967.	Świętoniowa		144	89	181406_2.0009	1	2	2	70,99	3
968.	Świętoniowa		147	114	181406_2.0009	1	1	2	75,61	3
969.	Świętoniowa		148	138	181406_2.0009	1	1	2	55,13	3
970.	Świętoniowa		148	138	181406_2.0009	1	2	2	128,95	3
971.	Świętoniowa		148	138	181406_2.0009	1	2	2	69,98	3
972.	Świętoniowa		154b	622/1	181406_2.0009	1	2	1	42,36	3
973.	Świętoniowa		154	132	181406_2.0009	1	2	2	139,67	3
974.	Świętoniowa		155	131	181406_2.0009	1	2	2	62,91	3
975.	Świętoniowa		156	130	181406_2.0009	1	2	2	65,73	3
976.	Świętoniowa		159a	692	181406_2.0009	1	2	2	103,05	3
977.	Świętoniowa		160a	126	181406_2.0009	1	1	2	67,47	3
978.	Świętoniowa		160a	126	181406_2.0009	1	5	2	34,88	3
979.	Świętoniowa		163	123	181406_2.0009	1	5	2	27,5	3
980.	Świętoniowa		168	626/1	181406_2.0009	1	2	2	119,68	3
981.	Świętoniowa		168	626/1	181406_2.0009	1	2	2	56,74	3
982.	Świętoniowa		172	623/2	181406_2.0009	1	5	2	30,56	3
983.	Świętoniowa		172	623/2	181406_2.0009	1	2	1	164,48	3
984.	Świętoniowa		173	627	181406_2.0009	1	1	2	70,84	3
985.	Świętoniowa		173	627	181406_2.0009	1	2	2	41,28	3

Lp.	Miejscowość	Ulica	Numer domu	Numer działki ewidencyjnej	Obręb ewidencyjny	Własność	Rodzaj zabudowy	Rodzaj wyrobu	Ilość wyrobu w m2	Stopień pilności
986.	Świętoniowa		174	642	181406_2.0009	1	2	2	121,19	3
987.	Świętoniowa		175	645	181406_2.0009	1	2	2	40,25	3
988.	Świętoniowa		176	646/1	181406_2.0009	1	1	2	127,07	3
989.	Świętoniowa		176	646/1	181406_2.0009	1	5	2	47,25	3
990.	Świętoniowa		176	646/1	181406_2.0009	1	5	2	24,43	3
991.	Świętoniowa		178	649	181406_2.0009	1	2	2	31,89	3
992.	Świętoniowa		178	649	181406_2.0009	1	2	2	59,12	3
993.	Świętoniowa		182	660	181406_2.0009	1	1	2	66,15	3
994.	Świętoniowa		182	660	181406_2.0009	1	2	2	128,36	3
995.	Świętoniowa		182	660	181406_2.0009	1	2	2	71,16	3
996.	Świętoniowa		182	660	181406_2.0009	1	2	2	58,74	3
997.	Świętoniowa		183	663/2	181406_2.0009	1	5	2	17,3	3
998.	Świętoniowa		184a	664	181406_2.0009	1	2	2	50,8	3
999.	Świętoniowa		184a	664	181406_2.0009	1	1	2	71,5	3
1000.	Świętoniowa		185	671	181406_2.0009	1	2	2	77,8	3
1001.	Świętoniowa		185	670	181406_2.0009	1	5	2	28,14	3
1002.	Świętoniowa		189	292	181406_2.0009	1	2	2	139,27	3
1003.	Świętoniowa		192	889	181406_2.0009	1	2	2	112,5	3
1004.	Świętoniowa		192	889	181406_2.0009	1	2	2	44,72	3
1005.	Świętoniowa		193	897	181406_2.0009	1	2	2	73,98	3
1006.	Świętoniowa		193	897	181406_2.0009	1	2	2	40,53	3
1007.	Świętoniowa		194	906	181406_2.0009	1	2	2	121,84	3
1008.	Świętoniowa		205	1035/4	181406_2.0009	1	5	2	57,52	3
1009.	Świętoniowa		207	1035/6	181406_2.0009	1	2	2	89,76	3
1010.	Świętoniowa		208	1035/2	181406_2.0009	1	1	1	97,6	3
1011.	Świętoniowa		210	781	181406_2.0009	1	2	2	40,67	3
1012.	Świętoniowa		215	543/16	181406_2.0009	1	5	2	23,75	3
1013.	Świętoniowa		217	543/18	181406_2.0009	1	5	2	57,39	3
1014.	Świętoniowa		218	543/19	181406_2.0009	1	5	2	48,77	3

Lp.	Miejscowość	Ulica	Numer domu	Numer działki ewidencyjnej	Obręb ewidencyjny	Własność	Rodzaj zabudowy	Rodzaj wyrobu	Ilość wyrobu w m2	Stopień pilności
1015.	Ujezna		BN	838/4	181406_2.0010	1	2	2	127,88	3
1016.	Ujezna		BN	561	181406_2.0010	0	5	2	18	3
1017.	Ujezna		5	53	181406_2.0010	1	2	2	46,82	3
1018.	Ujezna		5	53	181406_2.0010	1	1	1	114,44	3
1019.	Ujezna		11	58	181406_2.0010	1	2	2	80,6	3
1020.	Ujezna		11	58	181406_2.0010	1	2	2	61,57	3
1021.	Ujezna		13	43/1	181406_2.0010	1	2	2	83,99	3
1022.	Ujezna		13	43/1	181406_2.0010	1	2	2	244,19	3
1023.	Ujezna		17	60	181406_2.0010	1	2	2	59,08	3
1024.	Ujezna		19	105	181406_2.0010	1	1	1	94,78	3
1025.	Ujezna		23	106	181406_2.0010	1	2	2	104,42	3
1026.	Ujezna		26	576	181406_2.0010	1	2	2	113,67	3
1027.	Ujezna		27	108	181406_2.0010	1	1	2	78,88	3
1028.	Ujezna		38	596	181406_2.0010	1	1	2	85,62	3
1029.	Ujezna		49	207	181406_2.0010	1	5	2	23,09	3
1030.	Ujezna		54	644	181406_2.0010	1	2	1	135,83	3
1031.	Ujezna		57	212	181406_2.0010	1	2	2	40,38	3
1032.	Ujezna		57	212	181406_2.0010	1	1	2	70,85	3
1033.	Ujezna		58	657	181406_2.0010	1	2	1	95,72	3
1034.	Ujezna		59	215	181406_2.0010	1	2	2	63,96	3
1035.	Ujezna		59	215	181406_2.0010	1	2	2	56,09	3
1036.	Ujezna		59	215	181406_2.0010	1	2	2	98,35	3
1037.	Ujezna		67	225	181406_2.0010	1	5	2	24,84	3
1038.	Ujezna		74	582	181406_2.0010	1	2	2	49,43	3
1039.	Ujezna		74	582	181406_2.0010	1	2	2	70,08	3
1040.	Ujezna		74	582	181406_2.0010	1	2	2	69,21	3
1041.	Ujezna		79	231	181406_2.0010	1	5	2	23,78	3
1042.	Ujezna		81	232	181406_2.0010	1	2	2	108,51	3
1043.	Ujezna		83	233	181406_2.0010	1	1	2	77,42	3

Lp.	Miejscowość	Ulica	Numer domu	Numer działki ewidencyjnej	Obręb ewidencyjny	Własność	Rodzaj zabudowy	Rodzaj wyrobu	Ilość wyrobu w m2	Stopień pilności
1044.	Ujezna		85	237	181406_2.0010	1	2	2	66,26	3
1045.	Ujezna		85	234	181406_2.0010	1	2	2	100,47	3
1046.	Ujezna		96	703	181406_2.0010	1	2	2	55,1	3
1047.	Ujezna		98	705	181406_2.0010	1	2	2	48,74	3
1048.	Ujezna		101	244	181406_2.0010	1	2	2	77,02	3
1049.	Ujezna		106	730	181406_2.0010	1	5	2	64,15	3
1050.	Ujezna		106	730	181406_2.0010	1	2	2	189,77	3
1051.	Ujezna		108	732	181406_2.0010	1	2	2	66,41	3
1052.	Ujezna		121	281/4	181406_2.0010	1	2	2	120,46	3
1053.	Ujezna		122	739	181406_2.0010	1	5	2	33,33	3
1054.	Ujezna		122	739	181406_2.0010	1	5	2	26,66	3
1055.	Ujezna		124	834/5	181406_2.0010	1	1	2	92,71	3
1056.	Ujezna		124	834/5	181406_2.0010	1	7	2	40	1
1057.	Ujezna		125	312	181406_2.0010	1	2	2	179,63	3
1058.	Ujezna		128	835	181406_2.0010	1	2	2	77,11	3
1059.	Ujezna		128	835	181406_2.0010	1	2	2	172,22	3
1060.	Ujezna		133	308/2	181406_2.0010	1	5	2	34,65	3
1061.	Ujezna		138	851/3	181406_2.0010	1	2	2	123,22	3
1062.	Ujezna		139	318	181406_2.0010	1	2	2	100,38	3
1063.	Ujezna		139	318	181406_2.0010	1	2	2	50,24	3
1064.	Ujezna		143	513	181406_2.0010	1	2	2	70,9	3
1065.	Ujezna		148	431/1	181406_2.0010	1	2	2	49,26	3
1066.	Ujezna		151	323	181406_2.0010	1	5	2	76,17	3
1067.	Ujezna		151	323	181406_2.0010	1	2	2	76,96	3
1068.	Ujezna		151	323	181406_2.0010	1	5	2	35,58	3
1069.	Ujezna		154	432	181406_2.0010	1	2	2	111,85	3
1070.	Ujezna		156	498/1	181406_2.0010	1	5	2	37,58	3
1071.	Ujezna		159	364	181406_2.0010	1	2	2	72,17	3
1072.	Ujezna		164	436	181406_2.0010	1	2	2	110,78	3

Lp.	Miejscowość	Ulica	Numer domu	Numer działki ewidencyjnej	Obręb ewidencyjny	Własność	Rodzaj zabudowy	Rodzaj wyrobu	Ilość wyrobu w m2	Stopień pilności
1073.	Ujezna		168	497	181406_2.0010	1	1	2	145,83	3
1074.	Ujezna		171	374/1	181406_2.0010	1	2	2	85,01	3
1075.	Ujezna		172	499	181406_2.0010	1	2	2	137,43	3
1076.	Ujezna		177	375	181406_2.0010	1	5	2	33,42	3
1077.	Ujezna		179	417	181406_2.0010	1	2	2	76,42	3
1078.	Ujezna		183	418	181406_2.0010	1	5	2	62,1	3
1079.	Ujezna		186	652/1	181406_2.0010	1	2	1	122,94	3
1080.	Ujezna		188	836/1	181406_2.0010	1	2	2	52,85	3
1081.	Ujezna		193	52	181406_2.0010	1	2	2	106,48	3
1082.	Ujezna		194	579/2	181406_2.0010	1	2	2	44,46	3
1083.	Ujezna		194	579/2	181406_2.0010	1	2	2	44,56	3
1084.	Ujezna		194	579/2	181406_2.0010	1	2	2	75,86	3
1085.	Ujezna		201	552/2	181406_2.0010	1	2	2	65,77	3
1086.	Ujezna		201	552/1	181406_2.0010	1	2	2	54,73	3
1087.	Ujezna		203	217	181406_2.0010	1	2	2	43,08	3
1088.	Ujezna		203	217	181406_2.0010	1	2	2	71,04	3
1089.	Ujezna		204	317	181406_2.0010	1	2	2	61,28	3
1090.	Ujezna		204	317	181406_2.0010	1	1	2	100,28	3
1091.	Ujezna		204	317	181406_2.0010	1	2	2	46,66	3
1092.	Ujezna		207	716	181406_2.0010	1	2	2	99,53	3
1093.	Ujezna		207	716	181406_2.0010	1	1	2	91	3
1094.	Ujezna		213	643/1	181406_2.0010	1	2	2	47,63	3
1095.	Ujezna		228	561	181406_2.0010	1	5	2	19,25	3
1096.	Urzejowice			2397	181406_2.0011	1	5	2	15	3
1097.	Urzejowice			2862/2	181406_2.0011	1	2	2	91,11	3
1098.	Urzejowice		7	2392	181406_2.0011	1	2	2	160,68	3
1099.	Urzejowice		28	1642	181406_2.0011	1	2	2	51,29	3
1100.	Urzejowice		39	2508	181406_2.0011	1	1	2	88,5	3
1101.	Urzejowice		52	1637	181406_2.0011	1	5	2	37,05	3

Lp.	Miejscowość	Ulica	Numer domu	Numer działki ewidencyjnej	Obręb ewidencyjny	Własność	Rodzaj zabudowy	Rodzaj wyrobu	Ilość wyrobu w m2	Stopień pilności
1102.	Urzejowice		54	1622	181406_2.0011	1	2	2	61,32	3
1103.	Urzejowice		77	2532	181406_2.0011	1	5	2	26,99	3
1104.	Urzejowice		120	1683	181406_2.0011	1	2	2	53,69	3
1105.	Urzejowice		124	1687	181406_2.0011	1	2	2	153,64	3
1106.	Urzejowice		124	1687	181406_2.0011	1	2	2	51,94	3
1107.	Urzejowice		142	1957	181406_2.0011	1	2	2	82,87	3
1108.	Urzejowice		161	2577	181406_2.0011	1	1	2	103,24	3
1109.	Urzejowice		170	1896	181406_2.0011	1	2	2	92,91	3
1110.	Urzejowice		170	1896	181406_2.0011	1	2	2	41,57	3
1111.	Urzejowice		181a	2586	181406_2.0011	1	1	2	41,27	3
1112.	Urzejowice		188	2085	181406_2.0011	1	2	2	43,95	3
1113.	Urzejowice		230	3331	181406_2.0011	0	5	2	41	3
1114.	Urzejowice		230	2209	181406_2.0011	1	2	2	41,26	3
1115.	Urzejowice		230	2209	181406_2.0011	1	2	2	67,94	3
1116.	Urzejowice		240	2213/2	181406_2.0011	1	2	2	80	3
1117.	Urzejowice		255a	3142/4	181406_2.0011	1	2	2	88,23	3
1118.	Urzejowice		274	3311	181406_2.0011	1	2	2	174,63	3
1119.	Urzejowice		275	2915	181406_2.0011	1	2	2	88,09	3
1120.	Urzejowice		280	3168	181406_2.0011	1	2	2	71,21	3
1121.	Urzejowice		287	3268	181406_2.0011	1	2	2	102,32	3
1122.	Urzejowice		290	2969	181406_2.0011	1	1	2	72,56	3
1123.	Urzejowice		298	2974/1	181406_2.0011	1	5	2	25,12	3
1124.	Urzejowice		298	2974/1	181406_2.0011	1	5	1	14,99	3
1125.	Urzejowice		301	3002	181406_2.0011	1	1	1	116,41	3
1126.	Urzejowice		314	2909	181406_2.0011	1	2	2	61,38	3
1127.	Urzejowice		323	2855	181406_2.0011	1	2	2	119,59	3
1128.	Urzejowice		324	2856	181406_2.0011	1	2	2	53,92	3
1129.	Urzejowice		324	2856	181406_2.0011	1	2	2	61,6	3
1130.	Urzejowice		329	2904	181406_2.0011	1	1	2	113,65	3

Lp.	Miejscowość	Ulica	Numer domu	Numer działki ewidencyjnej	Obręb ewidencyjny	Własność	Rodzaj zabudowy	Rodzaj wyrobu	Ilość wyrobu w m2	Stopień pilności
1131.	Urzejowice		335	2876	181406_2.0011	1	2	2	45,29	3
1132.	Urzejowice		338	3386	181406_2.0011	1	2	2	40,44	3
1133.	Urzejowice		338	3386	181406_2.0011	1	1	2	65,25	3
1134.	Urzejowice		346	2861/3	181406_2.0011	1	2	2	72,13	3
1135.	Urzejowice		347	2848	181406_2.0011	1	2	2	125,1	3
1136.	Urzejowice		348	2821	181406_2.0011	1	2	2	15,3	3
1137.	Urzejowice		358	2745	181406_2.0011	1	2	2	73,94	3
1138.	Urzejowice		363	2743/3	181406_2.0011	1	2	2	74,65	3
1139.	Urzejowice		365	2757/1	181406_2.0011	1	2	2	51,3	3
1140.	Urzejowice		365	2757/1	181406_2.0011	1	2	2	43,31	3
1141.	Urzejowice		378	2810	181406_2.0011	1	2	2	29,5	3
1142.	Urzejowice		379	2809	181406_2.0011	1	2	2	78,59	3
1143.	Urzejowice		381	2803	181406_2.0011	1	2	2	128,75	3
1144.	Urzejowice		381	2803	181406_2.0011	1	1	2	96,43	3
1145.	Urzejowice		386	2633	181406_2.0011	1	5	2	54,17	3
1146.	Urzejowice		403	2644	181406_2.0011	1	5	2	19,64	3
1147.	Urzejowice		409	2669	181406_2.0011	1	2	2	53,84	3
1148.	Urzejowice		410a	2670/1	181406_2.0011	1	2	2	102,87	3
1149.	Urzejowice		414a	2710/5	181406_2.0011	1	2	2	114,26	3
1150.	Urzejowice		414	2709/1	181406_2.0011	1	2	2	59,66	3
1151.	Urzejowice		421	430	181406_2.0011	1	2	2	67,3	3
1152.	Urzejowice		422	374/8	181406_2.0011	1	5	2	10	3
1153.	Urzejowice		426	369/1	181406_2.0011	1	2	1	47,92	3
1154.	Urzejowice		435	175/2	181406_2.0011	1	2	2	75,04	3
1155.	Urzejowice		440	9	181406_2.0011	1	2	2	127,81	3
1156.	Urzejowice		442	1626	181406_2.0011	1	1	2	113,81	3
1157.	Urzejowice		450	2524	181406_2.0011	1	1	2	99,81	3
1158.	Urzejowice		452	2800/1	181406_2.0011	1	2	2	124,99	3
1159.	Urzejowice		454	381/3	181406_2.0011	1	1	2	102,53	3

Lp.	Miejscowość	Ulica	Numer domu	Numer działki ewidencyjnej	Obręb ewidencyjny	Własność	Rodzaj zabudowy	Rodzaj wyrobu	Ilość wyrobu w m2	Stopień pilności
1160.	Urzejowice		458b	1689	181406_2.0011	1	2	2	84,97	3
1161.	Urzejowice		481	197	181406_2.0011	1	2	2	134,86	3
1162.	Urzejowice		483	3111/2	181406_2.0011	1	2	2	90,53	3
1163.	Urzejowice		494	2861/2	181406_2.0011	1	2	2	88,33	3
1164.	Urzejowice		496	2899	181406_2.0011	1	2	2	42,92	3
1165.	Urzejowice		497	384	181406_2.0011	1	2	2	75,16	3
1166.	Urzejowice		507	2222	181406_2.0011	1	2	2	44,96	3
1167.	Urzejowice		510	1637	181406_2.0011	1	7	2	100	1
1168.	Urzejowice		514	2414	181406_2.0011	1	2	1	173,94	3
1169.	Urzejowice		523	199	181406_2.0011	1	2	2	86,95	3
1170.	Urzejowice		527	3116	181406_2.0011	1	5	2	36,59	3
1171.	Urzejowice		529	2733/1	181406_2.0011	1	2	2	79,26	3
1172.	Urzejowice		530	2668	181406_2.0011	1	2	2	53,26	3

Źródło: Opracowanie własne.

LEGENDA:

Własność:

- 0 – osoba prawna,
- 1 – osoba fizyczna.

Rodzaj wyrobu:

- 1 – płyty azbestowo-cementowe płaskie,
- 2 – płyty azbestowo-cementowe faliste.
- 3 - rury i złącza azbestowo-cementowe do unieszkodliwienia.

Rodzaj zabudowy:

- 1 – budynek mieszkalny,
- 2 – budynek gospodarczy,
- 3 – budynek przemysłowy,
- 4 – budynek użyteczności publicznej,
- 5 – inny: zadaszenie, wiata, szopa, garaż,
- 6 – budynek mieszkalno-gospodarczy,
- 7 – azbest zmagazynowany.

Stopień pilności:

- 1 – konieczne usunięcie,
- 2 – ponowna kontrola stanu za rok,
- 3 – ponowna kontrola stanu za 5 lat.

PODSUMOWANIE:

Wyniki inwentaryzacji wyrobów zawierających azbest.

Na terenie Gminy Przeworsk przeprowadzona została inwentaryzacja wyrobów zawierających azbest. Zgodnie z obowiązującymi wytycznymi Ministerstwa Przedsiębiorczości i Technologii, w celu ustalenia ilości wyrobów zawierających azbest w jednostce wagowej, stosuje się wskaźnik przeliczeniowy, który wynosi 15 kg na każdy m² eternitu. Przelicznik ten dotyczy pokryć dachowych i elewacyjnych (użytkowanych i zdeponowanych), które zawierają azbest.

Z przedstawionych powyżej danych wynika, że wyroby zawierające azbest na terenie Gminy Przeworsk to głównie faliste i płaskie płyty azbestowo-cementowe, służące jako pokrycie dachowe w budynkach mieszkalnych oraz budynkach zabudowy gospodarczej.

Na terenie Gminy Przeworsk występuje 1 547,158 Mg wyrobów zawierających azbest, użytkowanych przez osoby fizyczne i prawne.

Koszt usunięcia i utylizacji 1 Mg wyrobów azbestowych oszacowano na poziomie 750 zł netto. Całkowity koszt usunięcia i utylizacji zinwentaryzowanej ilości wyrobów azbestowych to 11 603 68,50 zł netto.

Zgodnie z treścią Programu Oczyszczania Kraju z Azbestu na lata 2009-2032 do roku 2032 należy usunąć i zutylizować wszystkie wyroby zawierające azbest zlokalizowane na terenie Gminy Przeworsk. W celu wypełnienia tych zapisów należy usuwać około 128,92 Mg materiałów azbestowych, co generuje koszt na poziomie 96 697,38 zł netto rocznie.

**PRZEWODNICZĄCY
RADY GMINY**

Andrzej Ruchała