



STRATEGIA ZIT  
MIEJSKIEGO OBSZARU FUNKCJONALNEGO JAROSŁAW-  
PRZEWORSK  
NA LATA 2024-2030



Projekt – 02.05.2024



## Spis treści

1. Wprowadzenie .....	5
1.1. Miejski Obszar Funkcjonalny Jarosław-Przeworsk.....	5
1.2. Instrument ZIT w MOF Jarosław-Przeworsk .....	6
2. Podsumowanie diagnozy .....	11
2.1. Podstawowe informacje o obszarze wsparcia .....	11
2.2. Wnioski z badań społecznych.....	22
2.3. Potencjały, problemy i wyzwania rozwojowe obszaru .....	25
2.3.1. Transport niskoemisyjny i mobilność miejska .....	39
2.4. Kluczowe powiązania gospodarcze, społeczne i środowiskowe w MOF .....	48
2.5. Analiza SWOT .....	55
2.6. Diagnoza pogłębiona w wybranych obszarach tematycznych .....	57
2.6.1. Ochrona, rozwój i promowanie dziedzictwa kulturowego i usług w dziedzinie kultury .....	58
2.6.2. Fizyczna odnowa i bezpieczeństwo przestrzeni publicznych.....	60
2.6.3. Ochrona, rozwój i promowanie publicznych walorów turystycznych i usług turystycznych .....	64
2.6.4. Poprawa dostępności na rynku pracy .....	66
3. Cele i kierunki działań strategii ZIT MOF Jarosław-Przeworsk.....	69
3.1. Cele realizowane w ramach ZIT wraz z kierunkami działań.....	69
4. Uzasadnienie logiki ZIT.....	78
4.1. Matryca Strategii ZIT .....	78
5. Poziom operacyjny .....	86
5.1. Lista projektów podstawowych wybieranych w sposób niekonkurencyjny.....	87
5.2. Lista projektów podstawowych wybieranych w sposób konkurencyjny.....	110
5.3. Lista projektów planowanych do dofinansowania w sposób konkurencyjny w ramach Instrumentu ZIT w FEP 2021-2027 .....	113
6. Założenia wdrożeniowe .....	117
6.1. System realizacji Strategii .....	117
6.2. Monitoring .....	117
6.3. Ewaluacja .....	123
7. Opis udziału partnerów w przygotowaniu Strategii i jej realizacji.....	124
8. Źródła finansowania.....	126
9. Informacja o konsultacjach społecznych projektu strategii ZIT .....	131

10. Informacja dotycząca przeprowadzenia procedury SOOŚ.....	132
11. Wykazy i spisy.....	133
11.1. Spis rysunków.....	133
11.2. Spis tabel.....	134



# 1. Wprowadzenie

## 1.1. Miejski Obszar Funkcjonalny Jarosław-Przeworsk

Miejski Obszar Funkcjonalny Jarosław-Przeworsk (MOF) został zidentyfikowany w strategii rozwoju województwa - Podkarpackie 2030, w oparciu o opracowanie „Delimitacja miejskich obszarów Funkcjonalnych” w Planie Zagospodarowania Przestrzennego Województwa Podkarpackiego oraz efekty partnerskiej współpracy lokalnych samorządów. Zgodnie z zapisami strategii województwa podkarpackiego, rozwój potencjału gospodarczego duopolu Jarosław-Przeworsk uwzględni predyspozycje do rozwoju funkcji kulturalnych oraz gospodarczych, w szczególności rozwijania powiązań z Ukrainą, bogate zasoby materialnego dziedzictwa kulturowego, predysponujące do rozwoju turystyki, w tym turystyki kulturowej.

Także Strategia Odpowiedzialnego Rozwoju wskazuje w województwie podkarpackim na 11 miast średnich tracących funkcje społeczno-gospodarcze, dla których zostały utworzone miejskie obszary funkcjonalne na poziomie regionalnym, w tym Jarosław i Przeworsk.

Miejski Obszar Funkcjonalny Jarosław-Przeworsk składa się z czterech jednostek samorządu terytorialnego, to jest dwóch gmin miejskich (miasto Jarosław i miasto Przeworsk) oraz dwóch gmin wiejskich (gmina Przeworsk i gmina Pawłosiów), zajmując łącznie powierzchnię 195 km<sup>2</sup>. Obszar ten, położony we wschodniej części województwa podkarpackiego, zamieszkuje nieco ponad 73 tys. mieszkańców, co stanowi ok. 3,5% populacji regionu. Miejski Obszar Funkcjonalny Jarosław-Przeworsk charakteryzuje się korzystnym położeniem komunikacyjnym, ze względu na bliskość Rzeszowa (około 60 km) i Przemyśla, co sprzyja dostępowi do usług i miejsc pracy oferowanych przez te miasta oraz możliwości wykorzystania potencjału turystycznego. Główne miasta MOF, Jarosław i Przeworsk, pełnią funkcje administracyjno-usługowe, przemysłowe oraz obsługi rolnictwa, z rozwijającą się funkcją turystyczną w Jarosławiu. W obszarze MOF Jarosław-Przeworsk od 22 października 2015 r. działa Stowarzyszenie Miejski Obszar Funkcjonalny Jarosław-Przeworsk, które zostało powołane dla realizacji zadań ZIT<sup>1</sup>.

---

<sup>1</sup> <https://moforg.pl/>

## 1.2. Instrument ZIT w MOF Jarosław-Przeworsk

ZIT jest instrumentem wspierającym rozwój terytorialny i promującym partnerski model współpracy między jednostkami samorządu terytorialnego w MOF. Celem wdrażania instrumentu ZIT jest w szczególności:

- 1) budowanie partnerstwa i współpracy w ramach obszaru funkcjonalnego,
- 2) wspieranie rozwoju kompetencji samorządu terytorialnego niezbędnych do przygotowania i wdrażania strategii,
- 3) wspieranie realizacji projektów i zdolności do pozyskania środków z różnych źródeł.

Realizacja ZIT w ramach MOF Jarosław-Przeworsk opiera się na koncepcji współpracy międzygminnej oraz wykorzystania funduszy unijnych dla zintegrowanego rozwoju obszarów miejskich i ich bezpośredniego otoczenia funkcjonalnego. ZIT stanowi narzędzie wspierające realizację zintegrowanych strategii rozwoju na poziomie lokalnym, umożliwiając efektywne wykorzystanie środków unijnych na projekty o znaczeniu strategicznym dla rozwoju.

Podstawę prawną i faktyczną opracowania strategii ZIT dla MOF Jarosław-Przeworsk stanowią akty prawne krajowe i europejskie oraz dokumenty dotyczące terytorialnego wymiaru rozwoju lokalnego i funduszy strukturalnych, w tym:

- Umowa Partnerstwa dla realizacji Polityki Spójności 2021-2027 w Polsce, z 30 czerwca 2022 r.<sup>2</sup>,
- Rozporządzenie Parlamentu Europejskiego i Rady (UE) 2021/1060 z dnia 24 czerwca 2021 r. ustanawiające wspólne przepisy dotyczące Europejskiego Funduszu Rozwoju Regionalnego, Europejskiego Funduszu Społecznego Plus, Funduszu Spójności, Funduszu na rzecz Sprawiedliwej Transformacji i Europejskiego Funduszu Morskiego, Rybackiego i Akwakultury, a także przepisy finansowe na potrzeby tych funduszy oraz na potrzeby Funduszu Azylu, Migracji i Integracji, Funduszu Bezpieczeństwa Wewnętrznego i Instrumentu Wsparcia Finansowego na rzecz Zarządzania Granicami i Polityki Wizowej,

---

<sup>2</sup>

[https://www.funduszeuropejskie.gov.pl/media/109763/Umowa\\_Partnerstwa\\_na\\_lata\\_2021\\_2027.pdf](https://www.funduszeuropejskie.gov.pl/media/109763/Umowa_Partnerstwa_na_lata_2021_2027.pdf)

- Ustawa z dnia 28 kwietnia 2022 r. o zasadach realizacji zadań finansowanych ze środków europejskich w perspektywie finansowej 2021-2027 (Dz. U. 2022 r. poz. 1079)<sup>3</sup>,
- Program Fundusze Europejskie dla Podkarpacia 2021-2027,
- Program Fundusze Europejskie dla Polski Wschodniej 2021-2027,
- Strategia Rozwoju Województwa – Podkarpackie 2030,
- Krajowa Strategia Rozwoju Regionalnego 2030,
- Strategia na rzecz Odpowiedzialnego Rozwoju do roku 2020 (z perspektywą do roku 2030),
- Statut Stowarzyszenia Miejski Obszar Funkcjonalny Jarosław-Przeworsk, które zostało powołane 22 października 2015 r. dla realizacji zadań ZIT.

Strategia ZIT dla MOF Jarosław-Przeworsk jest też w pełni zgodna z opracowanymi przez Ministerstwo Funduszy i Polityki Rozwoju ‘Wytycznymi realizacji instrumentów terytorialnych w Polsce w perspektywie finansowej UE na lata 2021-2027’ z 11.08.2022<sup>4</sup>.

Zgodnie z zapisami Umowy Partnerstwa oraz art. 34 ust. 15 ustawy wdrożeniowej, strategia ZIT dla MOF Jarosław-Przeworsk zawiera:

1. syntezę diagnozy obszaru realizacji ZIT wraz z analizą problemów, potrzeb i potencjałów rozwojowych, w tym wzajemnych powiązań gospodarczych, społecznych i środowiskowych,
2. cele, które mają być zrealizowane w ramach ZIT uwzględniają podejście zintegrowane, oczekiwane wskaźniki rezultatu i produktu, powiązania z właściwym programem,
3. listę projektów wraz z informacją na temat sposobu ich wyboru oraz powiązania z innymi projektami,
4. źródła finansowania,
5. warunki i procedury obowiązujące w realizacji Strategii ZIT,
6. opis procesu zaangażowania partnerów społecznych i gospodarczych oraz właściwych podmiotów reprezentujących społeczeństwo obywatelskie, podmiotów działających na rzecz ochrony środowiska oraz podmiotów odpowiedzialnych za promowanie włączenia społecznego, praw podstawowych, praw osób ze specjalnymi potrzebami, równości płci i

---

<sup>3</sup> <https://isap.sejm.gov.pl/isap.nsf/DocDetails.xsp?id=WDU20220001079>

<sup>4</sup> <https://www.gov.pl/web/fundusze-regiony/zasady-realizacji-instrumentow-terytorialnych-w-polsce-w-perspektywie-finansowej-ue-na-lata-2021-2027>

niedyskryminacji w pracach nad przygotowaniem i wdrażaniem Strategii ZIT oraz sprawozdanie z jego konsultacji społecznych.

Strategia ZIT MOF Jarosław – Przeworsk stanowi odpowiedź na odpowiednie zapisy Programu Fundusze Europejskie dla Podkarpacia 2021-2027, w szczególności dotyczy to:

- Priorytetu 6 - Rozwój Zrównoważony Terytorialnie, Cel szczegółowy 5(i) wspieranie zintegrowanego i sprzyjającego włączeniu społecznemu rozwoju społecznego, gospodarczego i środowiskowego, kultury, dziedzictwa naturalnego, zrównoważonej turystyki i bezpieczeństwa na obszarach miejskich. Jego celem jest zrównoważony rozwój terytorialny obszarów miejskich i ich obszarów funkcjonalnych, w tym, ochrona walorów i dziedzictwa kulturowego i naturalnego oraz rozwój powiązanych usług turystycznych. Zakres interwencji odpowiadać będzie na wspólne potrzeby, problemy i wyzwania rozwojowe obszaru realizacji ZIT i będzie wpływał na zwiększenie kapitału współpracy na tych obszarach.

W ramach Priorytetu 6 i Celu szczegółowego 5(i) przewiduje się następujące rodzaje działań:

1. ochrona, rozwój i promowanie publicznych walorów turystycznych i usług turystycznych;
  2. ochrona, rozwój i promowanie dziedzictwa kulturowego i usług w dziedzinie kultury;
  3. ochrona, rozwój i promowanie dziedzictwa naturalnego i ekoturystyki poza obszarami Natura 2000;
  4. fizyczna odnowa i bezpieczeństwo przestrzeni publicznych;
  5. uzbrajanie terenów inwestycyjnych.
- Priorytet FEPW.03 mobilność miejska i Cel szczegółowy EFRR/FS.CP2.VIII - Wspieranie zrównoważonej multimodalnej mobilności miejskiej jako elementu transformacji w kierunku gospodarki zeroemisyjnej.

Wsparcie przeznaczone będzie na rozwój zrównoważonej mobilności miejskiej stanowiącej element procesu transformacji do gospodarki bezemisyjnej. Wspierane inwestycje przyczynią się do uzupełnienia luk infrastrukturalnych, poprawy stanu technicznego, wzrostu dostępności i poprawy transportu publicznego w miastach i ich obszarach funkcjonalnych, zmniejszenia problemu emisji oraz zagęszczenia ruchu w miastach. Wszystkie działania podejmowane w obszarze transportu miejskiego zarówno w zakresie infrastruktury jak i taboru muszą uwzględniać kwestię dostępności dla osób o ograniczonej mobilności oraz z niepełnosprawnościami.



W ramach Priorytetu 3 i Celu szczegółowego 2(viii) przewiduje się następujące rodzaje działań:

Budowa/rozwój zintegrowanego i efektywnego systemu publicznego transportu zbiorowego na terenie miast i ich obszarów funkcjonalnych, w tym:

- infrastruktura transportu publicznego (organizacja ruchu, budowa, remont, przebudowa pętli, zatok, dworców lub wydzielenie buspasów; parkingi P&R zlokalizowane na obrzeżach miast, obiekty typu B&R, węzły przesiadkowe, infrastruktura paliw alternatywnych),
- bezemisyjny lub niskoemisyjny tabor autobusowy spełniający wymogi dla „ekologicznie czystych pojazdów” w rozumieniu Dyrektywy 2019/1161,
- mikromobilność i aktywne formy mobilności (drogi/pasy/ścieżki/trasy rowerowe z infrastrukturą towarzyszącą, systemy roweru miejskiego,
- infrastruktura dla ruchu niezmotoryzowanego, mikromobilności, aktywne formy mobilności,
- nowe rodzaje transportu zbiorowego,
- infrastruktura paliw alternatywnych (punkty tankowania / ładowania dla pojazdów o zerowej emisji, w tym dla pojazdów indywidualnych),
- rozwiązania cyfrowe w transporcie miejskim ,
- działania na rzecz taryfowej integracji transportu zbiorowego,
- inwestycje drogowe służące poprawie bezpieczeństwa poprzez likwidację miejsc niebezpiecznych lub zmniejszeniu ruchu samochodowego w centrach miast.

Strategia ZIT MOF Jarosław – Przeworsk wpisuje się również w zapisy programu Fundusze Europejskie dla Polski Wschodniej 2021-2027, w szczególności w Priorytet 3 - Zrównoważona mobilność miejska, Cel szczegółowy (viii) Wspieranie zrównoważonej multimodalnej mobilności miejskiej jako elementu transformacji w kierunku gospodarki zeroemisyjnej. Kluczowym rezultatem wdrażanych działań będzie zapewnienie sprawnie funkcjonującego i atrakcyjnego dla mieszkańców systemu mobilności na obszarze miasta i jego obszaru funkcjonalnego. Istotna zmiana jakościowa dokona się również w zakresie zmniejszenia zużycia paliw kopalnych, emisji CO2 i innych zanieczyszczeń uciążliwych dla środowiska i mieszkańców m.in. poprzez zwiększenie efektywności energetycznej systemu transportowego. Stworzone zostaną łańcuchy ekomobilności, poprawiające warunki przemieszczania się. Lepsze skomunikowanie miast z obszarami funkcjonalnymi, powinno wpłynąć na ograniczenie indywidualnego transportu samochodowego, szczególnie w centrach miast.

W ramach interwencji w CS (viii) planowane jest wsparcie kompleksowych inwestycji w zrównoważoną mobilność w mieście i jego obszarze funkcjonalnym poprzez takie działania jak:

- zakup bezemisyjnego taboru tramwajowego, trolejbusowego i autobusowego;
- budowa, przebudowa i modernizacja infrastruktury na potrzeby transportu zbiorowego i komplementarnych form mobilności (ruch pieszy, rowerowy, oraz inne aktywne formy mobilności), w tym integracja różnych form mobilności w postaci centrów przesiadkowych dla transportu publicznego;
- digitalizacja systemu mobilności w mieście (ITS, wspólne bilety, informacja i planowanie podróży, powiązane z wdrażaniem integracji taryfowej oraz koncepcji „Mobilność jako usługa”).

## 2. Podsumowanie diagnozy

### 2.1. Podstawowe informacje o obszarze wsparcia

Miejski Obszar Funkcjonalny Jarosław-Przeworsk (MOF) tworzą cztery jednostki samorządu terytorialnego (ryc. 1):

- Gmina Miejska Jarosław,
- Gmina Miejska Przeworsk,
- Gmina Przeworsk,
- Gmina Pawłosiów,

Rysunek 1. Granice obszaru Miejskiego Obszaru Funkcjonalnego Jarosław-Przeworsk



Źródło: opracowanie własne

Partnerstwo zlokalizowane jest we wschodniej części województwa podkarpackiego. Obszar obejmuje powierzchnię 195 km<sup>2</sup>, z czego największą powierzchnię zajmuje gmina Przeworsk (46,64% obszaru). W MOF mieszka ponad 73 tys. mieszkańców, co stanowi ok. 3,53% mieszkańców województwa podkarpackiego. Poniżej przedstawiono powierzchnię poszczególnych gmin wchodzących w skład MOF Jarosław-Przeworsk wraz z liczbą ludności.

**Tabela 1. Podstawowe dane statystyczne - Miejski Obszar Funkcjonalny Jarosław-Przeworsk**

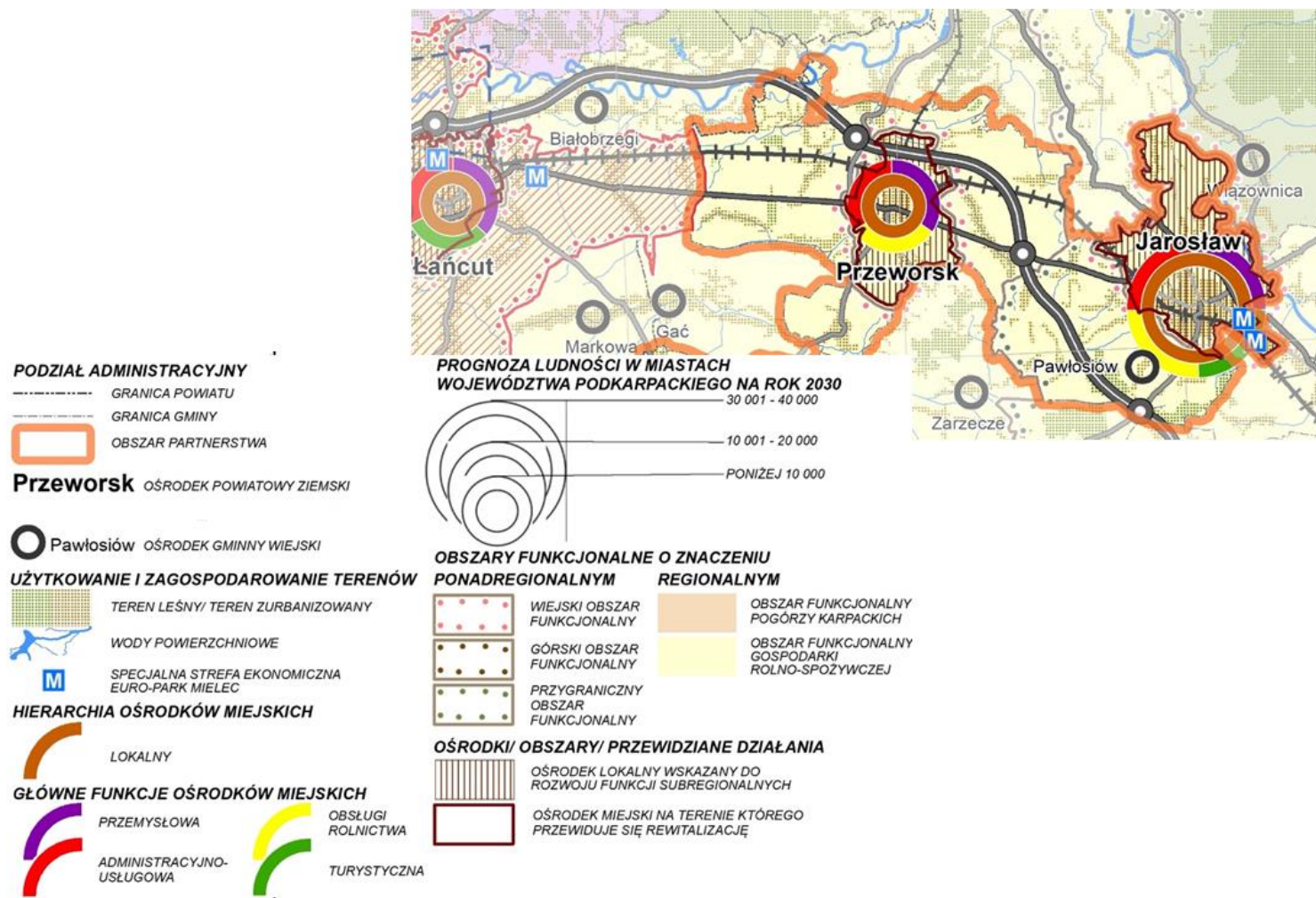
<b>Gmina</b>	<b>Liczba ludności</b>	<b>% ludności</b>	<b>Powierzchnia [km<sup>2</sup>]</b>	<b>% powierzchni</b>	<b>Gęstość zaludnienia [os./km<sup>2</sup>]</b>
<b>Gmina Miejska Jarosław</b>	34 944	48,55	35	17,95	1 028,9
<b>Gmina Miejska Przeworsk</b>	14 597	2019,98	22	11,28	662,1
<b>Gmina Przeworsk</b>	14 632	19,95	91	46,67	161,2
<b>Gmina Pawłosiów</b>	8 409	11,52	47	24,10	178,2

Źródło: opracowanie własne na podstawie danych z BDL oraz rejestrów mieszkańców i raportów o stanie gmin (dane na dzień 31.12.2023<sup>5</sup>)

Obszar MOF położony jest na wschód od Rzeszowa (liczącej 198,6 tys. mieszkańców stolicy województwa podkarpackiego), do którego odległość drogowa z Jarosławia, zlokalizowanego przy wschodniej granicy MOF, wynosi około 60 km, a czas dojazdu samochodem około 40 minut. Czas dojazdu z Przeworska do stolicy województwa wynosi około 30 minut. Położenie MOF daje możliwość wykorzystania atrakcji turystycznych lub rekreacyjno-wypoczynkowych obszaru w ofercie jednodniowej lub weekendowej pobytu do mieszkańców Rzeszowa. Wpływa także pozytywnie na możliwości dostępu mieszkańców MOF do usług i miejsc pracy oferowanych przez Rzeszów. Konkurencyjny w stosunku do Jarosławia zakres usług oferuje niedaleko położony Przemysł (59,8 tys. mieszkw), ograniczeniem jest jednak czas dojazdu z Jarosławia – ok. 33 min. To niewiele mniej niż czas dojazdu do Rzeszowa.

<sup>5</sup> <https://www.polskawliczbach.pl/Gminy>

Rysunek 2. Miejski Obszar Funkcjonalny Jarosław-Przeworsk – struktura sieci osadniczej



Źródło: opracowanie własne na podstawie Planu Zagospodarowania Przestrzennego Województwa Podkarpackiego Perspektywa 2030

Zgodnie z zapisami PZPWP Perspektywa 2030<sup>6</sup> miasta MOF Jarosław-Przeworsk pełnią funkcje administracyjno-usługowe, przemysłowe oraz obsługi rolnictwa. W Jarosławiu rozwija się również funkcja turystyczna, występują obszary aktywności pozarolniczej obejmujące tereny produkcyjno-usługowe, funkcjonuje podstrefa Specjalnej Strefy Ekonomicznej EURO – Park Mielec. Jarosław pełni także rolę ośrodka szkolnictwa wyższego, na jego terenie znajduje się również szpital specjalistyczny. Zgodnie z ustaleniami PZPWP miasto Jarosław i Przeworsk, będące ośrodkami lokalnymi – powiatowymi, posiadają potencjał do rozwoju funkcji subregionalnych. Pozostałe ośrodki gminne zapewniają dostęp do usług i dóbr publicznych w podstawowym zakresie.

W Strategii Rozwoju Województwa Podkarpackiego Perspektywa 2030 (przyjętej 28.09.2020 r.) określono dwa rodzaje Obszarów Strategicznej Interwencji – krajowe (zapisy w SOR i KSRR 2030) oraz regionalne. W SRWP 2030 wskazano 5 OSI obejmujących zasięgiem obszar MOF Jarosławsko – Przeworskiego. Są to:

#### 1. ***Duopol Jarosław – Przeworsk***

OSI – Duopol Jarosław – Przeworsk w całości mieści się w obszarze MOF, obejmując gminy miejskie Jarosław i Przeworsk oraz gminy wiejskie Przeworsk i Pawłosiów. W SRWP 2030 obszar duopolu predysponowany jest do rozwoju funkcji kulturalnych oraz gospodarczych, w szczególności rozwijania powiązań z Ukrainą. Bogate zasoby materialnego dziedzictwa kulturowego tworzą potencjał do rozwoju turystyki, w tym turystyki kulturowej. Należy rozważyć dywersyfikację partnerów wymiany międzynarodowej. Zakładane działania:

- wzmocnianie sieci ciężarów grawitacyjnych miast regionu stanowiących szansę do stworzenia sieci stymulowania przepływu procesów rozwojowych;
- rozwój obszarów dla potencjalnych inwestorów pod kątem możliwości rozwoju stref działalności gospodarczej;
- wspieranie rozwoju strefy działalności gospodarczej w kierunku powstawania i efektywnego funkcjonowania przedsiębiorstw wraz z oddziaływaniem na obszary wiejskie;
- kreowanie nowych miejsc pracy oraz zwiększenie wartości PKB poprzez rozwój sektora usług i przedsiębiorstw;
- dywersyfikacja gospodarki biegunów wzrostu i ich obszarów funkcjonalnych celem wzmocnienia funkcji gospodarczej, ze szczególnym uwzględnieniem możliwego okresu regresu gospodarczego w wymiarze ponadregionalnym;

---

<sup>6</sup> [https://bip.podkarpackie.pl/images/res/um/rr/22/PZPWP\\_08\\_2018.pdf](https://bip.podkarpackie.pl/images/res/um/rr/22/PZPWP_08_2018.pdf)

- zniwelowanie istniejących barier transgranicznych i zacieśnienie współpracy gospodarczej z przedsiębiorstwami z Ukrainy i Słowacji;
- wprowadzenie w ośrodkach miejskich rozwiązań wpisujących się w ideę Smart City;
- kształtowanie miejskich terenów zieleni w nawiązaniu do idei: „zielone miasta”;
- wsparcie rozwoju biegunów wzrostu z wykorzystaniem ich potencjału turystycznego i rekreacyjnego.

## **2. Miasta powiatowe i małe miasta,**

W tym OSI znalazły się oba **miasta** Partnerstwa: **Jarosław, Przeworsk**. Zakładane działania:

- poprawa i rozwój warunków prowadzących do dynamizacji przedsiębiorczości w oparciu o potencjalne specjalizacje gospodarcze ośrodka miejskiego;
- wzmacnianie powiązań funkcjonalnych w celu przywrócenia roli ośrodka w układzie osadniczym;
- zwiększenie aktywności zawodowej mieszkańców poprzez rozwój kompetencji zawodowych;
- modernizacja przestrzeni miejskiej umożliwiającej wykorzystanie potencjałów i zasobów miast, w tym turystycznych i wypoczynkowo-rekreacyjnych;
- poprawa jakości życia mieszkańców poprzez wzrost dostępu do usług publicznych;
- rozwój kapitału społecznego i wzmocnienie tożsamości regionalnej poprzez zaangażowanie mieszkańców w procesy rozwojowe;
- poprawa jakości zarządzania poprzez współpracę z innymi samorządami terytorialnymi;
- podejmowanie działań w zakresie ochrony przyrody i poprawy stanu środowiska;
- poprawa jakości powietrza poprzez ograniczenie niskiej emisji oraz związanego z nim zjawiska smogu;
- kreowanie instrumentów przyciągających do osiedlania się w miastach, w szczególności osób młodych i wykształconych;
- wykorzystanie możliwości programowych i finansowych UE w obszarze polityki miejskiej;
- dostosowanie sieci usług i zagospodarowania przestrzennego do zmian demograficznych;

- niwelowanie barier transportowych poprzez rozwój systemów transportu zbiorowego pomiędzy ośrodkami miejskimi a sąsiednimi obszarami wiejskimi oraz innymi ważnymi ośrodkami miejskimi;
- rozwój zintegrowanej sieci ścieżek rowerowych, tras rowerowych jako alternatywy dla przemieszczania się.

### **3. Obszary zagrożone trwałą marginalizacją,**

OSI – Obszary zagrożone trwałą marginalizacją – obejmują część MOF leżącą w powiecie przeworskim. Zakładane działania:

- rozwój sektora inwestycji prywatnych w oparciu o lokalne zasoby;
- aktywizacja lokalnych inicjatyw gospodarczych i społecznych, poprzez wykorzystanie potencjału podmiotów publicznych, prywatnych, organizacji pozarządowych i mieszkańców;
- poprawa atrakcyjności inwestycyjnej poprzez zapewnienie przygotowanych terenów inwestycyjnych;
- pobudzanie procesów rozwojowych poprzez zapewnienie lepszej dostępności komunikacyjnej na zewnątrz, w tym rozwój infrastruktury drogowej łączącej się z węzłami sieci dróg szybkiego ruchu oraz infrastruktury kolejowej;
- włączenie komunikacyjne obszarów o utrudnionej dostępności;
- dostosowanie infrastruktury technicznej (energetycznej, telekomunikacyjnej, wodnokanalizacyjnej) i społecznej warunkującej rozwój gospodarczy i wyższą jakość życia mieszkańców;
- wzmocnienie roli instytucji publicznych jako inicjatora nawiązywania partnerstw, współpracy z innymi instytucjami publicznymi, społeczeństwem i innymi interesariuszami na rzecz rozwoju regionu;
- ograniczenie skutków peryferyjnego położenia obszarów przygranicznych poprzez wielopłaszczyznowe wykorzystanie potencjału współpracy transgranicznej;
- intensyfikacja działań w zakresie ochrony i poprawy stanu środowiska przyrodniczego.

### **4. Obszar gmin „Błękitnego Sanu”,**

OSI – Obszar gmin „Błękitnego Sanu”, do którego z MOF należy tylko **miasto Jarosław**. Zakładane działania:

- wykorzystanie biegu rzeki San dla rozwoju przedsiębiorczości i atrakcyjności turystycznej poprzez wielofunkcyjne wykorzystanie i zagospodarowanie jego brzegów i obszarów nadbrzeżnych;



- utrzymanie walorów środowiska przyrodniczego w zlewni rzeki San poprzez rozwiązanie w sposób skoordynowany problemu gospodarki wodno-ściekowej i składowania odpadów;
- zabezpieczenia obszaru gmin „Błękitnego Sanu” przed zagrożeniem powodziowym.

## **5. Obszary wiejskie.**

OSI – Obszary wiejskie obejmują wszystkie tereny MOF poza miastami. Zakładane działania:

- w ramach wielofunkcyjnego rozwój obszarów wiejskich poprzez rozwój infrastruktury technicznej:
  - poprawa dostępności komunikacyjnej obszarów wiejskich w wymiarze lokalnym, regionalnym, krajowym i transgranicznym, w tym w relacji do najbliższego regionalnego bieguna wzrostu;
  - zwiększenie dostępności cyfrowej poprzez rozwój infrastruktury telekomunikacyjnej;
  - modernizacja i rozbudowa energetycznych linii przesyłowych jako podniesienie komfortu życia i bezpieczeństwa mieszkańców;
  - rozwój i poprawa dostępności do infrastruktury wodociągowej, kanalizacyjnej i ściekowej;
  - poprawa zarządzania sektorem gospodarki odpadami;
  - tworzenie korzystnych warunków w tym kompleksowej infrastruktury technicznej dla rozwoju przedsiębiorczości.
- w ramach rozwoju przedsiębiorczości na obszarach wiejskich:
  - promowanie lokalnych zasobów (produktów tradycyjnych, regionalnych, ekologicznych) w celu powstawania alternatywnych źródeł dochodów;
  - aktywizacja lokalnych społeczności ukierunkowana na rozwój przedsiębiorczości jako element wzrostu dochodów ludności wiejskiej;
  - kreowanie postaw przedsiębiorczych i lokalnych inicjatorów działalności gospodarczej;
  - wspieranie i profilowanie specjalizacji regionalno-lokalnej oraz centrów produkcyjno-usługowych;
  - ukierunkowanie na dywersyfikację specjalizacji w celu podniesienia towarowości gospodarstw rolniczych;
  - rozwój funkcji turystycznych, kompleksowo wykorzystujących lokalne zasoby i specjalizacje.

- w ramach integracji i aktywizacji społeczności wiejskiej w aspekcie społecznym i kulturowym:
  - wsparcie mieszkańców w realizacji działań wynikających z lokalnych dokumentów strategicznych mających na celu wzmocnienie tożsamości regionalnej;
  - podejmowanie współpracy na rzecz integracji społeczności lokalnej w planowaniu wspólnych działań i podejmowaniu wyzwań rozwojowych;
  - poszerzenie i wzbogacenie oferty kulturalnej i usług czasu wolnego opartych na lokalnych zasobach przyczyniające się do zwiększenia poczucia tożsamości mieszkańców obszarów wiejskich, integracji społecznej i aktywizacji, szczególnie osób zagrożonych wykluczeniem społecznym;
  - promocja lokalnej twórczości kulturalnej, rzemieślniczej z wykorzystaniem lokalnego dziedzictwa, przyczyniającej się do wykreowania produktów charakterystycznych dla poszczególnych miejscowości w oparciu o istniejące zasoby;
  - promocja regionalnych specjalizacji w rolnictwie, jego otoczeniu i rybactwie (winiarstwo, pszczelarstwo itp. oraz usługi socjalne i rzemiosło, handel, przetwórstwo produktów rolnych, rękodzieło itp.);
  - upowszechnianie dobrych praktyk przez społeczność lokalną na płaszczyźnie międzyregionalnej i międzynarodowej;
  - wzmocnienie powiązań funkcjonalnych obszarów wiejskich z lokalnymi ośrodkami osadniczymi.
- w ramach racjonalizacji przestrzeni wiejskiej:
  - dostosowanie przestrzeni wiejskiej do potrzeb gospodarczych i społecznych mieszkańców;
  - efektywne wykorzystanie przestrzeni poprzez rozwój funkcji rekreacyjnej, sportowej i społeczno-kulturalnej obejmującej budowę i adekwatne wyposażenie obiektów;
  - wykorzystanie potencjału uzdrowiskowego w projektowaniu przestrzeni wiejskiej;
  - poprawa funkcjonalności i estetyki przestrzeni wiejskiej uzyskana poprzez wspieranie projektów mających na celu urządzenie i porządkowanie terenów zielonych, parków lub innych miejsc wypoczynku;
  - budowa oraz modernizacja infrastruktury wspierającej rozwój funkcji kulturowo-społecznych na terenach wiejskich;
  - racjonalne wykorzystanie przestrzeni produkcyjnej i osadniczej dzięki wspieraniu działań scaleniowych i zagospodarowania poscaleniowego.

**Rysunek 3. Miejski Obszar Funkcjonalny Jarosław-Przeworsk - obszary strategicznej interwencji określone w Strategii Rozwoju Województwa – Podkarpackie 2030**



Źródło: Opracowanie własne na podst. Strategii Rozwoju Województwa – Podkarpackie 2030

Z perspektywy Krajowej Strategii Rozwoju Regionalnego 2030<sup>7</sup> (KSRR 2030), obszar MOF zalicza się do:

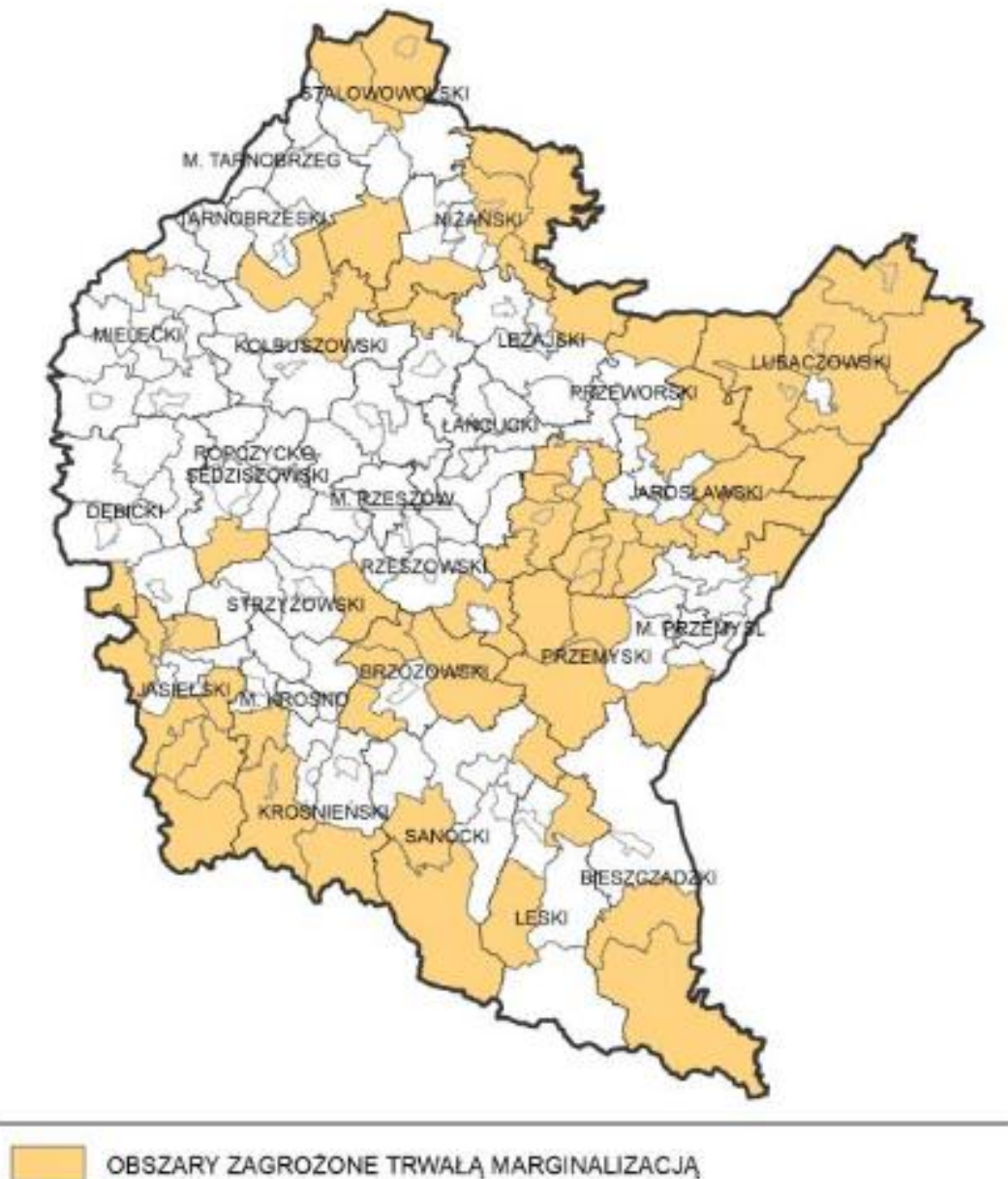
- obszarów zagrożonych trwałą marginalizacją (rys. 4),
- miast średnich tracących funkcje społeczno – gospodarcze (rys. 5),
- Wschodniej Polski (rys. 6).

Zgodnie z Krajową Strategią Rozwoju Regionalnego 2030, obszarem zagrożonym trwałą marginalizacją w MOF jest: Gmina Przeworsk. KSRR 2030 przewiduje, że obszary, gdzie występuje zagrożenie trwałą marginalizacją, zostaną ukierunkowane na promocję i wsparcie inwestycji prywatnych wykorzystujących lokalne zasoby oraz nastąpi integracja świadczenia usług w skali obszaru powiązanego funkcjonalnie. KSRR 2030 przewiduje również wsparcie w postaci aktywizacji podmiotów publicznych, prywatnych, ekonomii społecznej i mieszkańców, na rzecz rozwoju i współpracy, w tym poprzez szersze wykorzystanie partnerstw publiczno-publicznych

<sup>7</sup> <https://www.gov.pl/web/fundusze-regiony/krajowa-strategia-rozwoju-regionalnego>

i międzysektorowych. Polityka regionalna według KSRR 2030 dodatkowo powinna zostać ukierunkowana na pobudzenie procesów rozwojowych, m.in. poprzez zapewnienie lepszej dostępności komunikacyjnej i terenów inwestycyjnych. KSRR 2030 przewiduje również działania w zakresie rewitalizacji i odnowy wsi w obszarach zdegradowanych.

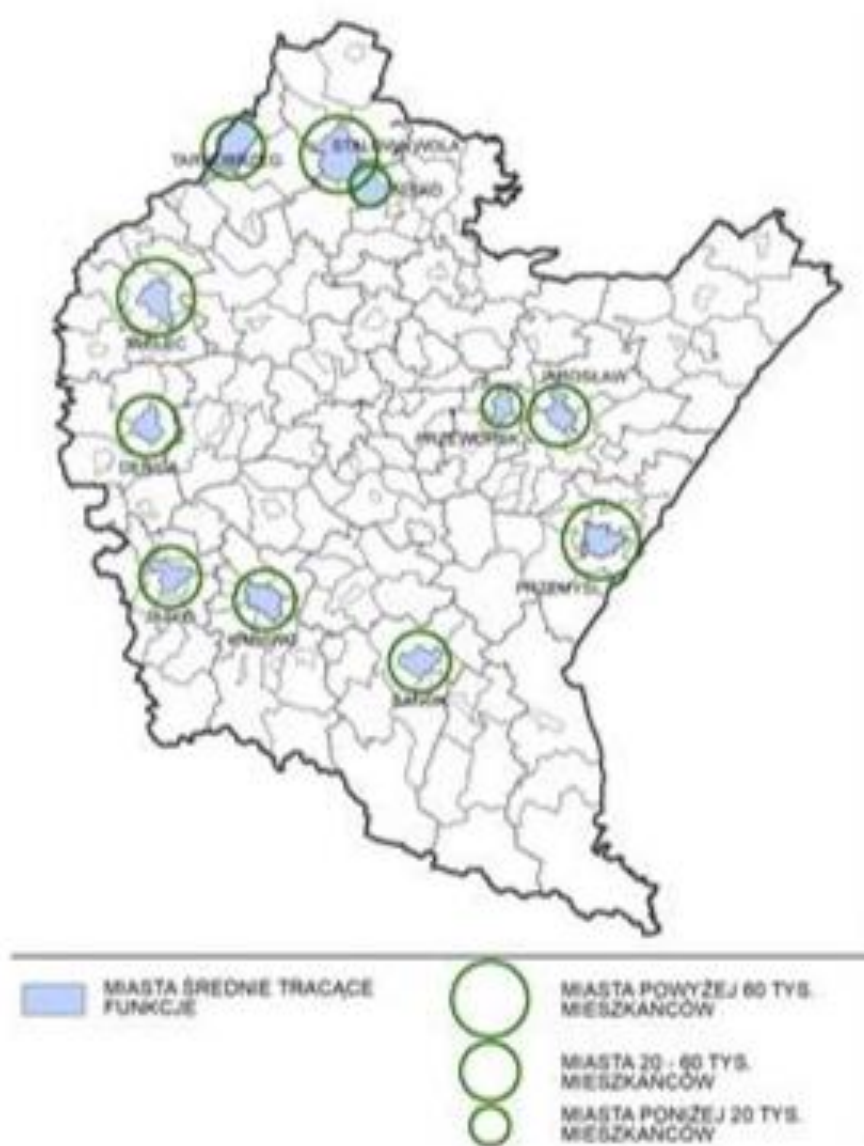
**Rysunek 4. Obszary zagrożone trwałą marginalizacją - zgodnie z Krajową Strategią Rozwoju Regionalnego 2030**



Źródło: Strategia rozwoju województwa – Podkarpackie 2030, Rzeszów 2020

Na obszarze MOF, zgodnie z KSRR 2030, występują dwa miasta średnie tracące funkcje społeczno-gospodarcze tj. Przeworsk i Jarosław. Cele polityki regionalnej zgodnie z KSRR 2030 w odniesieniu do miast średnich tracących funkcje społeczno-gospodarcze zostały ukierunkowane na odbudowę bazy gospodarczej tych miast oraz wzmocnienie ich roli, jako centrów aktywności społecznej i gospodarczej. KSRR 2030 przewiduje, że cele zostaną osiągnięte dzięki rozwojowi przedsiębiorczości oraz inwestycjom generującym lokalnie atrakcyjne miejsca pracy. KSRR 2030 przewiduje również działania zmierzające do poprawy jakości życia i wyrównywania szans edukacyjnych mieszkańców.

**Rysunek 5. Miasta tracące funkcje społeczno-gospodarcze - zgodnie z Krajową Strategią Rozwoju Regionalnego 2030**



Źródło: Strategia rozwoju województwa – Podkarpackie 2030, Rzeszów 2020

Rysunek 6. Wschodnia Polska - Zgodnie z Krajową Strategią Rozwoju Regionalnego 2030



Źródło: Strategia rozwoju województwa – Podkarpackie 2030, Rzeszów 2020

## 2.2. Wnioski z badań społecznych

Poniższe wnioski zostały opracowane na podstawie danych pochodzących z dwóch źródeł. Pierwszym jest ankieta przeprowadzona w 2022 r. wśród mieszkańców Jarosławsko-Przeworskiego Partnerstwa na rzecz Rozwoju w ramach projektu Centrum Wsparcia Doradczego. W przypadku strategii MOF wykorzystano tylko dane dotyczące czterech gmin należących do obszaru MOF. Drugim źródłem są dane pozyskane w 2024 r. od mieszkańców czterech gmin należących do MOF Jarosław-Przeworsk, również poprzez badanie ankietowe.

Mieszkańcy MOF Jarosław-Przeworsk w większości uważają, że gminy, które zamieszkują, ogólnie rzecz biorąc, są dobrym miejscem do życia (55,6% pozytywnych odpowiedzi). Bez względu na to, czy zdecydowano o tym, jest jednak jedynie 10%. Oznacza to, że wciąż niemal połowa członków wspólnoty lokalnej obszaru MOF oczekuje kontynuacji dalszych działań rozwojowych mających na celu poprawę warunków życia.

W badaniu mieszkańców z 2024 r. sprawdziliśmy także, na ile skuteczna była interwencja zaplanowana w strategii ZIT dla MOF Jarosław-Przeworsk na lata 2014-2020. Zapytaliśmy ankietowanych, które ich zdaniem słabości obszaru udało się przezwyciężyć w ciągu ostatnich sześciu lat (2018-2023). Najczęściej wskazywano, że całkowicie poprawiono zdiagnozowany w poprzedniej strategii, niesatysfakcjonujący rozwój i stan infrastruktury wodno-kanalizacyjnej (48% wskazań), a także brak koordynacji i systemowego rozwiązania w zakresie gospodarki odpadami na obszarze MOF (38% wskazań). Wśród tych zagadnień, w których dokonano najmniejszego postępu, ankietowani wymienili:

- brak zintegrowanego systemu komunikacji zbiorowej (transport autobusowy) pomiędzy gminami tworzącymi MOF – 86% wskazań;
- osłabianie potencjału demograficznego obszaru (emigracja zarobkowa), odpływ ludzi młodych i wykwalifikowanych kadr – 66% wskazań;
- niski poziom wykorzystania potencjału turystycznego obszaru – 62% wskazań;
- zły stan i niedostosowanie obiektów zabytkowych dla potrzeb turystyki – 57% wskazań.

W 2022 r. mieszkańcy MOF Jarosław-Przeworsk za najmocniejsze strony obszaru uważali więzi i tradycje rodzinne, lokalny patriotyzm, dziedzictwo i historię, atrakcyjność turystyczną (przyrodniczą, kulturą oraz zabytki), a także bezpieczeństwo. Zaś za najłabsze strony uznano wysokość zarobków i płac, rynek pracy i oferty zatrudnienia na nim dostępne, oferty usług zdrowotnych, a także dostępność i ceny mieszkań bądź domów.

W badaniach z 2024 r. wśród silnych stron oprócz wymienionych wyżej mieszkańcy najczęściej wspominali także o jakości i zakresie usług komunalnych oraz o estetyce i jakości przestrzeni publicznych. Do zdiagnozowanych już słabości, w 2024 r. dodano także ofertę i infrastrukturę kulturalną, rozrywkową, sportową i rekreacyjną, a także komunikację i transport zbiorowy. Widać zatem wyraźnie, że od 2022 r. to właśnie w tych obszarach wzrosły oczekiwania mieszkańców dotyczące skutecznej interwencji rozwojowej władz, która powinna bazować na takich atutach i zasobach obszaru MOF jak więzi i tradycje rodzinne, lokalny patriotyzm, dziedzictwo i historię,

atrakcyjność turystyczną, na którą składają się walory przyrodnicze, kulturowe oraz zabytki.

Powyższą konkluzję potwierdzają odpowiedzi mieszkańców dotyczące priorytetowych projektów, które w najbliższych latach powinny być ich zdaniem realizowane na obszarze MOF Jarosław-Przeworsk. Wśród tych przedsięwzięć, które powinny zostać zrealizowane w pierwszej kolejności, aby poprawić warunki życia mieszkańców, wskazano:

- budowę ścieżek rowerowych (95%);
- modernizację dróg łączących poszczególne miejscowości MOF (67%);
- stworzenie atrakcyjnej infrastruktury miejskiej: chodniki, przystanki, ścieżki, rowerowe, obiekty sportowe (67%);
- tworzenie nowych miejsc pracy (62%);
- poprawę warunków środowiskowych: więcej zieleni, czystość powietrza, jezior, rzek, itd. (57%);
- lepszą promocję miejscowości i regionu, budowanie marki, prestiżu, dobrych skojarzeń (57%);
- zwiększenie liczby połączeń transportu publicznego (43%).

Natomiast wśród projektów, które zdaniem mieszkańców są priorytetowe, aby zwiększyć atrakcyjność turystyczną, kulturalną i rekreacyjną obszaru MOF Jarosław-Przeworsk wymieniano:

- poprawę atrakcyjności i tworzenie nowych szlaków turystycznych, np. szlak kajakowy, szlaki rowerowe, pieszo-rowerowe, szlak kulturowy (90%);
- rozwój nowych form aktywności turystycznej i spędzania czasu wolnego, np. zdrowotna, kulturowa (90%);
- zwiększenie i poprawa jakości bazy noclegowej (62%);
- zwiększenie obszaru zielonych terenów rekreacyjnych (62%);
- poprawę jakości istniejącej infrastruktury rekreacyjnej poprzez np. doposażenie w sprzęt, modernizacja małej infrastruktury, budynków itp. (62%);
- rozwój zimowej infrastruktury czasu wolnego (48%);
- poszerzenie oferty gastronomicznej (28%).



### **2.3. Potencjały, problemy i wyzwania rozwojowe obszaru**

Podsumowanie i wnioski z diagnozy stanowią fundament do opracowania strategii. Dzięki przeprowadzeniu szeroko zakrojonej analizie strategicznej obszaru oraz badaniom ankietowym, możliwe jest precyzyjne zidentyfikowanie kluczowych problemów, wyzwań oraz potencjałów MOF Jarosław-Przeworsk. Poniżej prezentujemy kluczowe wnioski płynące z diagnozy, w podziale na sfery społeczną, gospodarczą i przestrzenną.

## Sfera społeczna

### Malejąca liczba mieszkańców – MOF Jarosław-Przeworsk

W ostatnim dziesięcioleciu MOF Jarosław-Przeworsk odnotowano znaczący spadek liczby mieszkańców, który wyniósł 6,13%, z jeszcze większymi spadkami w poszczególnych miastach: 9,01% dla Jarosławia i 7,14% dla Przeworska. To zjawisko, znane jako depopulacja, jest szczególnie niepokojące w świetle prognoz wskazujących na dalsze pogłębianie się tego trendu. Przyczyny tego zjawiska są wielowymiarowe, obejmujące zarówno negatywny przyrost naturalny, wynoszący -200 w Jarosławiu, co odbija się na spadku dynamiki demograficznej do wartości 0,73, jak i ujemne saldo migracji, z Jarosławiem notującym saldo ujemne ~~zarówno~~ w ruchu wewnętrznym (-178), jak i pozytywne (+5) w migracji zagranicznych. Analizując szczegółowo sytuację w Jarosławiu, miasto to zmagają się z wieloma wyzwaniami, które mogą przyczyniać się do spadku atrakcyjności życia i osiedlania się w regionie. Należą do nich problemy środowiskowe, takie jak niska jakość powietrza, oraz braki w wysokiej jakości przestrzeni publicznej. Również czynniki gospodarcze, takie jak ograniczone perspektywy zawodowe i niskie wynagrodzenia, odgrywają istotną rolę. Na tle ogólnopolskim, Jarosław wyróżnia się niższą niż średnia liczbą zawieranych małżeństw (120 w 2022 roku) oraz niskim współczynnikiem przyrostu naturalnego. Przeworsk, podobnie jak Jarosław, odnotowuje podobne wyzwania demograficzne i społeczno-gospodarcze. Z 14 652 mieszkańcami, miasto to także zmagają się z negatywnym saldem migracji i ujemnym przyrostem naturalnym, co odzwierciedla szersze tendencje regionalne i krajowe. Znacząco niższe niż średnia liczba nowo oddanych do użytku mieszkań w obu miastach może również sygnalizować mniejszą dostępność mieszkań, co może odstraszać potencjalnych nowych mieszkańców. Dodatkowo, sytuacja w gminie Przeworsk i gminie Pawłosiów podkreśla różnorodność wyzwań i możliwości w obrębie MOF Jarosław-Przeworsk. Gmina Przeworsk, z populacją 14 635 mieszkańców, odnotowała w latach 2003-2023 wzrost liczby mieszkańców o 2,0%, co jest odstępstwem od trendu depopulacji widocznego w większych ośrodkach miejskich regionu. Ten wzrost może być postrzegany jako sygnał stabilności demograficznej, jednak w dalszym ciągu gmina zmagają się z ujemnym przyrostem naturalnym (-7) i niewielkim, lecz pozytywnym, saldem migracji z zagranicy (0). Struktura wiekowa mieszkańców gminy, z 60,5% osób w wieku produkcyjnym, wskazuje na potencjalnie stabilną bazę pracowniczą, jednakże wymaga to wsparcia poprzez tworzenie nowych miejsc pracy i inwestycji w lokalną infrastrukturę. Gmina Pawłosiów, z populacją 8 409 mieszkańców, również prezentuje nieco optymistyczny obraz, z wzrostem liczby mieszkańców o 5,4% w latach 2003-2023. Gmina ta wyróżnia się również nieco lepszymi wskaźnikami demograficznymi, w tym ujemnym, lecz mniejszym niż w innych częściach regionu, przyrostem naturalnym (-14) oraz dodatnim

saldem migracji zagranicznych (+5). Jednakże, podobnie jak w gminie Przeworsk, niskie tempo przyrostu mieszkań oraz wyzwania związane z infrastrukturą i dostępem do usług mogą hamować dalszy rozwój demograficzny i gospodarczy.

### **Suburbanizacja i migracje w MOF Jarosławsko-Przeworskim**

Proces suburbanizacji w MOF Jarosławsko-Przeworskim ujawnia złożone zmiany demograficzne i przestrzenne zachodzące na pograniczu miast i ich okolic. Wzrost populacji w gminach wiejskich przy jednoczesnym spadku w miastach Jarosław i Przeworsk, jest odzwierciedleniem zmieniających się preferencji mieszkańców w kierunku życia poza centrami zurbanizowanymi. W okresie dwudziestu lat, od 2003 do 2023 roku, Jarosław odnotował znaczący spadek liczby mieszkańców o 11,4%, podczas gdy gmina Pawłosiów doświadczyła wzrostu o 5,4%. Ta tendencja wskazuje na przesunięcie wzorców osadnictwa i zainteresowanie życiem w obszarach oferujących więcej przestrzeni i bliższy kontakt z naturą, przy jednoczesnym zachowaniu dostępu do miejskiej infrastruktury i usług.

### **Starzenie się społeczeństwa w MOF Jarosławsko-Przeworskim**

W MOF Jarosławsko-Przeworskim zjawisko starzenia się społeczeństwa jest nie tylko widoczne, ale również różnicuje się w zależności od konkretnego obszaru. Jarosław, jako miasto o wyraźnym procesie starzenia, doświadcza zmniejszenia liczby młodszej populacji przy równoczesnym wzroście udziału osób starszych. Dynamika zmian wskazuje na przesunięcie demograficzne, gdzie wskaźnik osób w wieku poprodukcyjnym wzrósł z 110,3 w 2012 roku do 164,7 w 2022, co stanowi wzrost o ponad 49%. Ta transformacja demograficzna odzwierciedla zwiększające się wyzwanie dostosowania infrastruktury miejskiej do potrzeb starszego pokolenia. W przeciwieństwie do Jarosławia, gmina miejska Przeworsk prezentuje nieco odmienną sytuację demograficzną. Choć tutaj również zauważalne jest starzenie się populacji, różnice w dynamice między młodszymi a starszymi mieszkańcami nie są tak wyraźne. W 2022 roku wskaźnik osób w wieku poprodukcyjnym wzrósł do 149,2, co świadczy o mniej intensywnym, lecz wciąż zauważalnym procesie starzenia się społeczeństwa w porównaniu do Jarosławia. Jednocześnie, obserwujemy spadek liczby mieszkańców w wieku 25-34 lat na 1000 mieszkańców z 173,99 w 2012 do 112,54 w 2022, co wskazuje na zmniejszającą się liczbę ludności w wieku produkcyjnym. Gmina wiejska Przeworsk pokazuje inne aspekty procesu starzenia. Mimo że starzenie się społeczeństwa jest obecne, tempo tego zjawiska jest wolniejsze niż w obszarach miejskich. Populacja tej gminy wykazuje wzrost, co może odzwierciedlać jej atrakcyjność jako alternatywę dla życia w miastach. Jednakże, aby sprostać potrzebom zarówno rosnącej liczby osób starszych, jak i młodszych pokoleń decydujących się na życie w obszarach wiejskich, konieczna jest adaptacja infrastruktury i usług. Pawłosiów, reprezentując stabilizację struktury wiekowej i wzrost populacji, stawia w centrum uwagi potrzebę zrównoważonego planowania. Wzrost populacji w tej gminie, chociaż oznacza pewną atrakcyjność obszarów wiejskich, podkreśla

konieczność strategicznego podejścia do zaspokojenia potrzeb mieszkańców różnych grup wiekowych. Starzenie się społeczeństwa w MOF Jarosławsko-Przeworskim wymaga zatem holistycznego podejścia, uwzględniającego różnorodność i specyfikę każdego z obszarów. Wyzwania związane z adaptacją miejskiej i wiejskiej infrastruktury do zmieniających się potrzeb demograficznych, jak również konieczność zapewnienia odpowiednich warunków życia dla starszych mieszkańców przy jednoczesnym tworzeniu atrakcyjnych perspektyw dla młodszych pokoleń, stanowią kluczowe zadanie dla planistów i decydentów na tych terenach.

### **Dostępność i rozwój usług medycznych oraz opiekuńczych**

W MOF Jarosławsko-Przeworskim starzenie się społeczeństwa staje się wyraźnym wyzwaniem, które wpływa na różnorodne aspekty życia mieszkańców, szczególnie w zakresie dostępności do usług medycznych i opiekuńczych. Zjawisko to, szczególnie intensywne w Jarosławiu, gdzie wskaźnik osób w wieku poprodukcyjnym na 100 osób w wieku przedprodukcyjnym wzrósł z 110,3 w 2012 roku do 164,7 w 2022, podkreśla rosnącą potrzebę dostosowania infrastruktury medycznej do zmieniających się potrzeb demograficznych. Tak znaczny wzrost o ponad 49% wskazuje na niezbędną rozbudowę usług medycznych i opiekuńczych, aby sprostać oczekiwaniom rosnącej liczby osób starszych. Również gmina miejska Przeworsk, choć charakteryzuje się nieco inną dynamiką starzenia, stoi przed podobnym wyzwaniem. Wskaźnik ludności w wieku poprodukcyjnym wzrósł tutaj do 149,2 w 2022 roku, co sygnalizuje potrzebę adaptacji usług zdrowotnych, w tym dostępu do lekarzy specjalistów. Starzenie się populacji nie omija także gmin wiejskich Przeworsk i Pawłosiów, gdzie procesy demograficzne, choć mniej intensywne, nadal wymagają strategicznego podejścia do rozbudowy infrastruktury zdrowotnej i usług opiekuńczych.

### **Rozwój opieki nad dziećmi – żłobki i przedszkola**

Rozwój opieki nad dziećmi, w tym zapewnienie dostatecznej liczby miejsc w żłobkach i przedszkolach, jest kluczowym wyzwaniem dla **MOF** Jarosław-Przeworsk, gdzie dynamika demograficzna wskazuje na różnorodne potrzeby mieszkańców. W miastach takich jak Jarosław i Przeworsk, a także w gminach wiejskich Przeworsk i Pawłosiów, zapotrzebowanie na usługi opiekuńcze dla dzieci wymaga kompleksowego podejścia, uwzględniającego zarówno rozbudowę infrastruktury, jak i dostosowanie oferty do zmieniających się oczekiwań rodziców i opiekunów. W Jarosławiu, gdzie obserwujemy zmiany demograficzne wskazujące na starzenie się społeczeństwa, równie ważne jest jednak zachowanie i rozwój infrastruktury wspierającej młode rodziny. Zapewnienie dostępu do wysokiej jakości opieki nad dziećmi jest kluczowe dla zachęcenia młodych ludzi do pozostania w regionie lub decyzji o założeniu rodziny. Odpowiednia liczba miejsc w żłobkach i przedszkolach, a także dostosowanie godzin ich funkcjonowania do potrzeb pracujących rodziców, może znacząco wpłynąć na jakość życia rodzin. Gmina miejska Przeworsk, podobnie jak Jarosław, stoi przed wyzwaniem zapewnienia odpowiedniej liczby miejsc opiekuńczych dla dzieci. Zwiększenie dostępności do usług opiekuńczych dla

dzieci w wieku przedszkolnym oraz rozbudowa infrastruktury edukacyjnej dla najmłodszych są kluczowe dla wspierania rodziców i opiekunów, a także dla stymulowania rozwoju społeczno-gospodarczego miasta. Gminy wiejskie, takie jak Przeworsk i Pawłosiów, mimo że mogą doświadczać wolniejszych procesów demograficznych, również potrzebują zintegrowanych działań w zakresie rozwoju opieki nad dziećmi. Wyzwaniem jest tutaj nie tylko zapewnienie wystarczającej liczby miejsc w placówkach opiekuńczych, ale także dostosowanie ich oferty do specyfiki życia na obszarach wiejskich, gdzie odległości i dostępność transportu publicznego mogą stanowić dodatkową barierę. Dodatkowo, rozwój opieki nad dziećmi w regionie powinien obejmować nie tylko aspekty ilościowe, ale i jakościowe. Wprowadzenie innowacyjnych programów edukacyjnych, które będą wspierać rozwój fizyczny, emocjonalny i intelektualny dzieci, jest równie ważne, co zwiększenie liczby miejsc w placówkach. Inicjatywy takie jak lokalne partnerstwa na rzecz rozwoju edukacji przedszkolnej, a także współpraca z rodzicami i opiekunami w celu lepszego dostosowania oferty edukacyjnej do potrzeb dzieci, mogą znacząco przyczynić się do podniesienia standardów opieki. Podsumowując, rozwój opieki nad dziećmi w MOF Jarosławsko-Przeworskim wymaga holistycznego podejścia, które uwzględni zarówno potrzebę rozbudowy infrastruktury żłobków i przedszkoli, jak i konieczność wprowadzenia programów edukacyjnych i opiekuńczych, odpowiadających na współczesne wyzwania wychowawcze. Wysoka jakość opieki nad najmłodszymi mieszkańcami regionu jest nie tylko inwestycją w ich przyszłość, ale również elementem budującym atrakcyjność MOF Jarosławsko-Przeworskiego dla młodych rodzin.

### **Edukacja i rynek pracy**

Analizując dostępne materiały dotyczące MOF Jarosław-Przeworsk, można zauważyć, jak kluczowe dla rozwoju regionu są kwestie edukacji i rynku pracy, szczególnie w kontekście zmian demograficznych i potrzeb społeczności lokalnych. W gminie miejskiej Jarosław liczba mieszkańców w wieku potencjalnej nauki (3-24 lata) stanowi 20,1% populacji, co pokazuje znaczną grupę osób, które mogą korzystać z systemu edukacyjnego. W 2021 roku w Jarosławiu działało 8 przedszkoli, do których uczęszczało 1 120 dzieci, co w porównaniu z 2008 rokiem, kiedy liczba przedszkoli zwiększyła się o 7, a liczba dzieci uczęszczających do przedszkoli wzrosła o 393, ukazuje rosnące zapotrzebowanie na wczesną edukację. Natomiast liczba liceów wzrosła o 1, a liczba uczniów o 633, co podkreśla potrzebę dostosowywania oferty edukacyjnej do zmieniających się potrzeb młodzieży i rynku pracy. W gminie miejskiej Przeworsk odsetek ludności w wieku potencjalnej nauki wynosi 18,8%, co jest nieco niższe niż w Jarosławiu, lecz nadal stanowi znaczący segment społeczeństwa. W 2021 roku liczba przedszkoli wynosiła 6, a liczba dzieci uczęszczających do nich to 499, co pokazuje stabilne zapotrzebowanie na miejsca przedszkolne. Ponadto, w Przeworsku znajdowały się 3 licea ogólnokształcące, do których uczęszczało 624 uczniów, co również wskazuje na konieczność rozwijania oferty edukacyjnej. Gmina wiejska Przeworsk oraz Pawłosiów, chociaż charakteryzują się mniejszą liczbą placówek edukacyjnych niż obszary miejskie, również odnotowują potrzeby w

zakresie dostępu do edukacji. W Pawłosiowie, gdzie liczba mieszkańców wzrosła o 5,4%, rośnie również zapotrzebowanie na edukację i usługi związane z opieką nad dziećmi, co stanowi wyzwanie dla lokalnych władz w kontekście zapewnienia dostępu do wysokiej jakości edukacji. Te dane podkreślają, jak ważne jest inwestowanie w rozwój edukacji na wszystkich poziomach, od przedszkoli po szkoły średnie i zawodowe, aby zapewnić młodym mieszkańcom MOF Jarosławsko-Przeworskiego odpowiednie przygotowanie do wejścia na rynek pracy. Zwiększanie dostępności i jakości edukacji jest kluczowe nie tylko dla rozwoju osobistego i zawodowego młodego pokolenia, ale również dla przyszłego wzrostu gospodarczego i konkurencyjności regionu. Z perspektywy rynku pracy, wskaźniki te wskazują na konieczność tworzenia nowych miejsc pracy, które odpowiadają umiejętnościom i kwalifikacjom wychodzącym z systemu edukacyjnego. Rozwój lokalnej gospodarki, wspieranie przedsiębiorczości oraz inwestycje w sektory przyszłościowe mogą przyczynić się do zatrzymania młodych talentów w regionie oraz przyciągnięcia nowych mieszkańców, co będzie stanowić solidną podstawę dla dalszego rozwoju MOF Jarosław-Przeworsk.

### **Infrastruktura kulturalna**

MOF Jarosław-Przeworsk przedstawia zróżnicowany obraz w zakresie infrastruktury kulturalnej, który odzwierciedla zmieniające się potrzeby i oczekiwania mieszkańców. Kultura w Jarosławiu jest wspierana przez trzy domy i dwa publiczne ośrodki kultury, tj. JOKIS i CKIP. Brak dostosowań dla osób niepełnosprawnych poruszających się na wózkach inwalidzkich stanowi jednak wyzwanie w kontekście dostępności. Mimo to, ok. 200 zabytkowych obiektów wpisanych do rejestru oraz dziewięć form ochrony przyrody stanowią ważny element oferty kulturalnej i turystycznej miasta. Gmina Przeworsk oraz Pawłosiów, z sześcioma i ośmioma domami i ośrodkami kultury odpowiednio, reprezentują zaangażowanie w rozwój kultury na obszarach wiejskich. W gminie Przeworsk działa także 7 klubów sportowych zrzeszających 317 członków, co podkreśla znaczenie sportu i rekreacji dla lokalnych społeczności. Podsumowując, dane liczbowe pokazują, jak MOF Jarosław-Przeworsk inwestuje w rozwój infrastruktury kulturalnej, aby sprostać potrzebom mieszkańców i turystów. Dalsze działania w tym zakresie mogą przyczynić się do wzrostu atrakcyjności regionu jako miejsca do życia, pracy i wypoczynku.

## Sfera gospodarcza

### Gospodarka i lokalny rynek pracy

Gospodarka i rynek pracy w MOF Jarosław-Przeworsk charakteryzuje się różnorodnością i specyfiką związaną z lokalnymi warunkami gospodarczymi, demograficznymi oraz strukturą przedsiębiorstw. W Jarosławiu wskaźnik zatrudnienia wynosi 341 na 1000 mieszkańców, co jest wartością niższą w porównaniu do średniej dla województwa podkarpackiego, oraz znacznie niższą niż średnia krajowa. Stopa bezrobocia rejestrowanego osiągnęła poziom 11,6% zarówno wśród kobiet jak i mężczyzn, przekraczając średnie wartości dla województwa i Polski. Średnie miesięczne wynagrodzenie brutto wynosiło 5 308,03 PLN, co stanowi 79,2% przeciętnego wynagrodzenia na poziomie krajowym. W Przeworsku wskaźnik zatrudnienia na 1000 mieszkańców wynosi 373, plasując się na poziomie porównywalnym do średniej dla województwa podkarpackiego, jednakże poniżej średniej krajowej. Stopa bezrobocia zarejestrowanego osiągnęła poziom 15%. Średnie miesięczne wynagrodzenie brutto w Przeworsku wynosiło 5 110,08 PLN, co odpowiada 76,2% średniego wynagrodzenia na poziomie krajowym. Gmina ta charakteryzuje się podobnymi wskaźnikami do miasta Przeworsk, z zatrudnieniem na poziomie 374 na 1000 mieszkańców i stopą bezrobocia na poziomie 15%. Średnie miesięczne wynagrodzenie brutto również wynosi 5 110,08 PLN. Saldo migracji pracowniczych wskazuje na przewagę wyjazdów mieszkańców gminy do pracy poza nią. W gminie Pawłosiów zatrudnionych jest 371 osób na 1000 mieszkańców, a stopa bezrobocia również wynosi 11,6%, z równomiernym rozkładem między kobietami i mężczyznami. Średnie miesięczne wynagrodzenie brutto osiągnęło poziom 5 308,03 PLN. Gmina ta charakteryzuje się ujemnym saldem migracji pracowniczej.

W MOF Jarosław-Przeworsk obserwuje się niższy wskaźnik zatrudnienia oraz wyższą stopę bezrobocia w porównaniu do średniej krajowej, co podkreśla potrzebę działań mających na celu stymulację lokalnego rynku pracy. Średnie wynagrodzenie w regionie, będące poniżej średniej krajowej, wskazuje na potencjalne wyzwania w przyciąganiu i utrzymaniu wykwalifikowanych pracowników. Pozytywnym aspektem jest jednak wzrost liczby podmiotów gospodarczych, zwłaszcza w Jarosławiu, co świadczy o dynamice przedsiębiorczości. Niezbędne wydaje się skupienie na rozwoju sektorów z potencjałem wzrostowym, takich jak usługi, technologie.

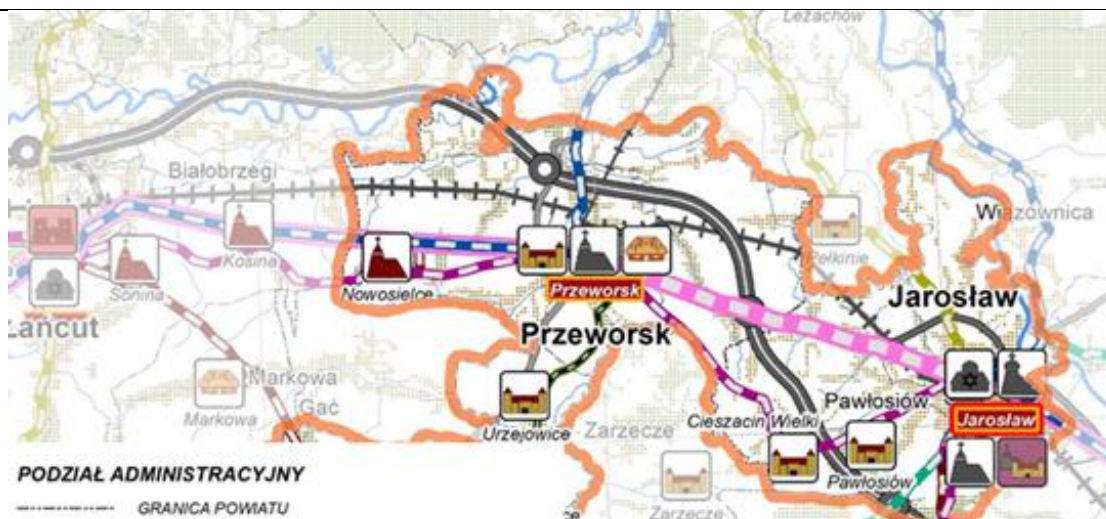
### Potencjał turystyczny

Krajobraz kulturowy obszaru MOF Jarosław-Przeworsk jest materialnym świadectwem historii tych terenów, bogatych i różnorodnych tradycji regionalnych. Świadczą o tym historyczne układy urbanistyczne Jarosławia, Przeworska wpisane do rejestru zabytków, a jeden z nich – jarosławski - został wskazany do uznania za pomnik historii. W układach ruralistycznych zachowały się

historyczne formy zabudowy wiejskiej, w tym wielobudynkowe zagrody oraz domy przysłupowe zwane domami łużyckimi, których pojawienie się na Rzeszowszczyźnie miało związek z przybyciem kolonistów ze Śląska i z terenu dzisiejszych Niemiec. Istotnym elementem dziedzictwa kulturowego są murowane i drewniane kościoły rzymskokatolickie, a także budownictwo sakralne chrześcijańskich obrządków wschodnich. Świadkiem wielokulturowości są również dwie synagogi żydowskie zlokalizowane w Jarosławiu: Duża Synagoga z początku XIX w., wybudowana w stylu zbliżonym do koszarowego oraz w jej pobliżu Mała Synagoga wzniesiona pod koniec XIX w. - w latach powojennych zostały zaadoptowane do nowych funkcji. W krajobrazie kulturowym zachowały się zabytki architektury rezydencjonalnej z XIX i początku XX wieku. Do najciekawszych należy zaliczyć pałace i dwory występujące w Przeworsku, Urzejowicach (gmina Przeworsk), Cieszacinie Wielkim i Pawłosiowie (gmina Pawłosiów). W skład siedzib szlacheckich wchodziły również budynki mieszkalne dla służby, gospodarcze, usługowe, a nawet produkcyjne (np. cukrownia w Przeworsku), założenia parkowe i ogrodowe. Dla pracowników przeworskiej cukrowni powstała zabudowa willowa, zlokalizowana dziś przy ulicy Lubomirskich. W Przeworsku, na terenie dawnego majątku dworskiego Lubomirskich, funkcjonuje skansen Pastewnik, muzeum gromadzące zabytki architektury drewnianej z okolicznych terenów. Szczególny rozkwit działalności organizacji społecznych, jaki zaobserwować można w okresie autonomii galicyjskiej, zaowocował m.in. dużą ich aktywnością w zakresie wznoszenia własnych siedzib. W Jarosławiu i Przeworsku powstały budynki Towarzystwa Gimnastycznego „Sokół”, funkcjonujące dziś jako obiekty kultury. Jednym z najpiękniejszych zabytków jest późnorennesansowa kamienica Orsettich zlokalizowana przy jarosławskim rynku z charakterystycznymi podcieniami i attyką zwieńczającą dach. Obecnie mieści się w niej muzeum. Rysunek poniżej przedstawia materialne świadectwo historii obszaru MOF Jarosław-Przeworsk.

#### **Rysunek 7. MOF Jarosław-Przeworsk – dziedzictwo kulturowe**





#### PODZIAŁ ADMINISTRACYJNY

- GRANICA POWIATU
- GRANICA GMINY
- OBSZAR PARTNERSTWA

**Przeworsk** OŚRODEK POWIATOWY ZIEMSKI

Pawłosiów OŚRODEK GMINNY WIEJSKI

#### UŻYTKOWANIE I ZAGOSPODAROWANIE TERENÓW

- TEREN LEŚNY
- TEREN ZURBANIZOWANY

#### SZLAKI KULTUROWE

- ARCHITEKTURY DREWNIANEJ
- ŚW. JAKUBA
- I WOJNY ŚWIATOWEJ
- CHASYDZKI
- LUBOMIRSKICH
- ALEKSANDRA FREDRY

#### DZIEDZICTWO KULTUROWE

- PARK KULTUROWY
- ZABYTEK ARCHITEKTURY REZYDENCJONALNEJ
- BUDOWNICTWO SAKRALNE RZYMSKOKATOLICKIE (MUROWANE)
- BUDOWNICTWO SAKRALNE RZYMSKOKATOLICKIE (DREWNIANE)
- BUDOWNICTWO SAKRALNE CHRZEŚCIJAŃSKICH OBRZĄDKÓW WSCHODNICH (MUROWANE)
- BUDOWNICTWO SAKRALNE CHRZEŚCIJAŃSKICH OBRZĄDKÓW WSCHODNICH (DREWNIANE)
- BUDOWNICTWO SAKRALNE JUDAISTYCZNE (SYNAGOGA)
- SKANSEN
- Jarosław** HISTORYCZNY UKŁAD URBANISTYCZNY WPISANY DO REJESTRU ZABYTKÓW
- Pawłosiów** NAZWA MIEJSCOWOŚCI, W KTÓREJ ZLOKALIZOWANE SĄ OBIEKTY LUB ZAŁOŻENIA OBJĘTE OCHRONĄ
- ZABYTKOWA KOLEJ WĄSKOTOROWA
- ZAŁOŻENIE WSKAZANE DO UZNANIA ZA POMNIK HISTORII
- HISTORYCZNY UKŁAD URBANISTYCZNY LUB INNE ZAŁOŻENIE PRZESTRZENNE WSKAZANE DO REWALORYZACJI

Źródło: opracowanie PBPP w Rzeszowie, wyciąg z Planu Zagospodarowania Przestrzennego Województwa Podkarpackiego Perspektywa 2030.

W Jarosławiu, rozwój infrastruktury hotelowej jest reprezentowany przez cztery hotele, w tym dwa z trzema gwiazdkami, jeden z jedną gwiazdką oraz jeden motel dwugwiazdkowy, co wskazuje na różnorodną ofertę noclegową. Wzrost liczby obiektów noclegowych o trzy w porównaniu z rokiem 2008 świadczy o dynamicznym rozwoju sektora turystycznego. Udogodnienia dla osób niepełnosprawnych, takie jak pochylnie wjazdowe czy windy, są dostępne w kilku obiektach, co zwiększa ich dostępność i atrakcyjność. W zakresie infrastruktury konferencyjnej, Jarosław oferuje sześć obiektów z salami konferencyjnymi, co umożliwia organizację różnorodnych wydarzeń biznesowych i edukacyjnych. Dostęp do sieci WiFi w większości miejsc spotkań podnosi ich funkcjonalność i przyciąga organizatorów. Przeworsk, z jednym hotelem dwugwiazdkowym i szkolnym schroniskiem młodzieżowym, pokazuje mniejszą, ale istotną ofertę noclegową. Dostępność udogodnień dla osób niepełnosprawnych w dwóch obiektach noclegowych oraz istnienie dwóch obiektów z salami konferencyjnymi, wyposażonymi w niezbędny sprzęt, wskazuje na rozwój infrastruktury wspierającej turystykę i biznes.

Inwestycje w infrastrukturę turystyczną oraz promocja dziedzictwa kulturowego mogą znacząco wpłynąć na wzrost liczby odwiedzających. Rozwój oferty turystycznej, w tym promocja atrakcji regionalnych, poprawa dostępności (np. poprzez lepsze połączenia transportowe) oraz tworzenie pakietów turystycznych współpracujących z lokalnym biznesem, może przyczynić się do wzrostu popularności regionu jako celu podróży. Działania te mogą również generować dodatkowe przychody dla lokalnej gospodarki i stworzyć nowe miejsca pracy.

Pomimo tego, że MOF dysponuje stosunkowo wysokim potencjałem w sferze dziedzictwa kulturowego i przyrodniczego, oraz należy do obszarów atrakcyjnych pod względem turystycznym, to wskaźnik rozwoju funkcji turystycznej<sup>8</sup> pozostaje, liczony wg powiatów Partnerstwa, na poziomie 1 i 2. Zatem, konfrontacja atrakcyjności walorów przyrodniczych i kulturowych Partnerstwa z ich aktualną pozycją funkcji turystycznej, pozwala wnioskować o dużym, niewykorzystanym potencjale. Świadczy o tym również brak wypracowanego wspólnie produktu turystycznego i marki. Na poniższej rycinie zobrazowano rozwój funkcji turystycznej (PRFT) w

---

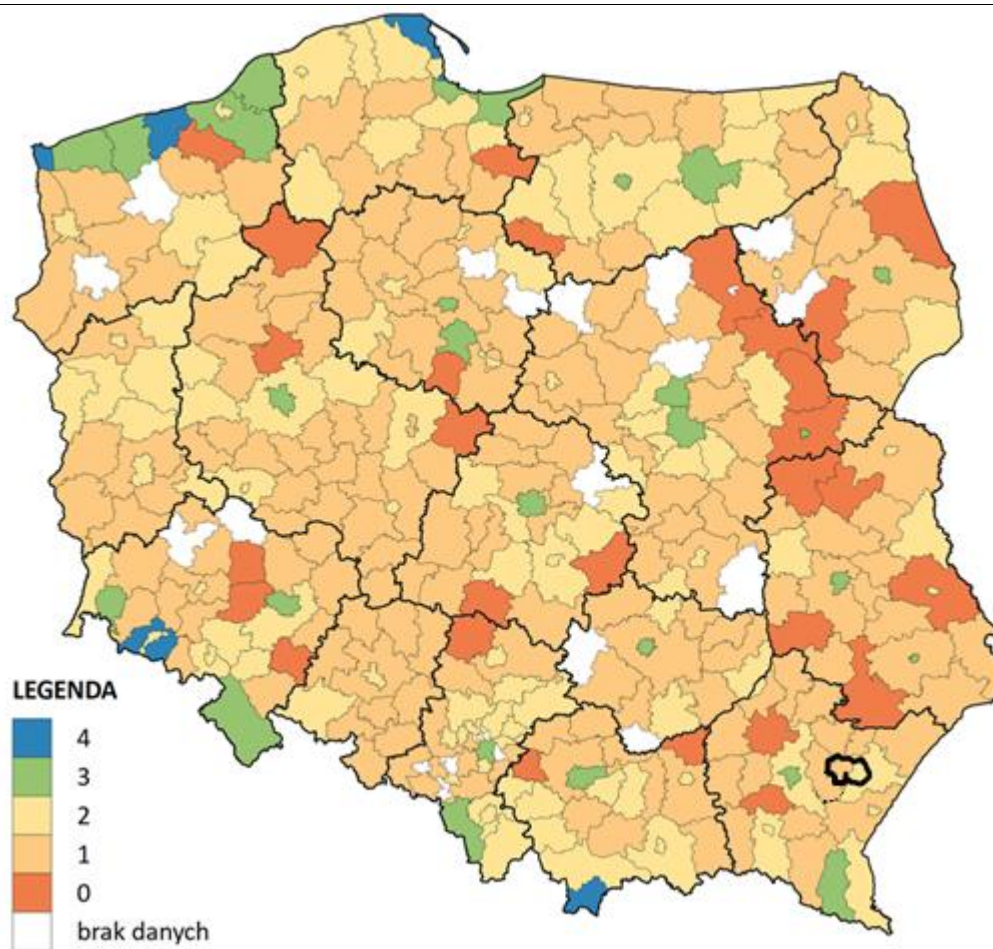
<sup>8</sup> Wskaźnik rozwój funkcji turystycznej (PRFT) został opracowany przez ZMP, zgodnie z metodyką zaproponowaną przez A. Szromka [[https://www.ue.katowice.pl/fileadmin/\\_migrated/content\\_uploads/8\\_A.R.Szromek\\_Pomiar\\_Funkcji\\_Turystycznej....pdf](https://www.ue.katowice.pl/fileadmin/_migrated/content_uploads/8_A.R.Szromek_Pomiar_Funkcji_Turystycznej....pdf)], ma charakter syntetyczny i powstaje w oparciu o 4 wskaźniki składowe: dwa wskaźniki intensywności ruchu turystycznego oraz dwa wskaźniki zagospodarowania turystycznego. Dla porównania, w województwie podkarpackim znajdują się tylko dwa powiaty, które w skali wskaźnika otrzymały pozycję na poziomie 3: leski oraz m. Rzeszów.

roku 2019 dla Partnerstwa. Wskaźnik ten został opracowany zgodnie z metodyką zaproponowaną przez A. Szromka, ma charakter syntetyczny i powstaje w oparciu o 4 wskaźniki składowe: dwa wskaźniki intensywności ruchu turystycznego oraz dwa wskaźniki zagospodarowania turystycznego. Są to wskaźniki informujące o:

- zagospodarowaniu turystycznym, w tym o: liczbie miejsc noclegowych w danym roku przypadających na 100 mieszkańców, liczbie miejsc noclegowych przypadających na 1 km<sup>2</sup> powierzchni.

intensywności ruchu turystycznego, w tym o:

- liczbie turystów przypadających na 100 mieszkańców, liczbie turystów przypadających na 1 km<sup>2</sup> powierzchni. Syntetyczny wskaźnik rozwoju funkcji turystycznej (WRFT) jest wystandaryzowany i przyjmuje wartość od 0 do 1. Na podstawie wartości wskaźnika można określić pozycję rozwoju funkcji turystycznej jednostki terytorialnej (PRFT) w zakresie od 0 do 4, gdzie 0 to bardzo niska, zaś 4 to bardzo wysoka pozycja określająca stopień rozwoju funkcji turystycznej obszaru.



Konfrontacja atrakcyjności walorów przyrodniczych i kulturowych Partnerstwa z ich pozycją rozwoju funkcji turystycznej, pozwala wnioskować o dużym niewykorzystanym potencjale. W województwie podkarpackim znajdują się zaledwie dwa powiaty, które w skali wskaźnika otrzymały pozycję na poziomie trzy: leski oraz m. Rzeszów.

## Sfera przestrzenna

### **Niski poziom pokrycia MPZP**

MOF Jarosław-Przeworsk boryka się z niskim poziomem pokrycia miejscowymi planami zagospodarowania przestrzennego (MPZP), co jest szczególnie istotne w kontekście szybkiego rozwoju obszarów suburbanizacji. Niski poziom pokrycia MPZP prowadzi do ryzyka chaosu przestrzennego, wpływając negatywnie na jakość przestrzeni publicznych i efektywność infrastruktury technicznej. Kluczowe jest opracowanie i aktualizacja MPZP dla całego obszaru MOF J-P, aby zapewnić spójny i zrównoważony rozwój, uwzględniający potrzeby mieszkańców oraz ochronę środowiska.

### **Problemy komunikacyjne**

MOF Jarosław-Przeworsk stoi przed wyzwaniami komunikacyjnymi, które obejmują wysokie natężenie ruchu drogowego oraz ograniczoną dostępność transportu publicznego. Te problemy transportowe wpływają negatywnie na środowisko poprzez nadmierną emisję szkodliwych substancji i zwiększony hałas komunikacyjny. Skutkiem tych trudności jest nie tylko pogorszenie jakości życia mieszkańców, ale także potencjalne ograniczenie dostępu do kluczowych usług i miejsc pracy, co z kolei może hamować rozwój społeczno-gospodarczy regionu. Rozwiązanie tych problemów wymaga zintegrowanego podejścia, skupiającego się na rozbudowie i modernizacji infrastruktury transportowej, a także na promowaniu i ulepszaniu transportu publicznego.

### **Odnawialne źródła energii**

MOF Jarosław-Przeworsk stoi przed wyzwaniem zwiększenia udziału odnawialnych źródeł energii w lokalnym miksie energetycznym. Jest to kluczowe dla zrównoważonego rozwoju, redukcji zanieczyszczeń i poprawy jakości powietrza. Aktywne promowanie i wspieranie inicjatyw związanych z wykorzystaniem energii słonecznej, wiatrowej oraz biomasy. Działania te przyczynią się do dywersyfikacji źródeł energii, co zwiększy bezpieczeństwo energetyczne regionu oraz przyczyni się do zmniejszenia śladu węglowego.

### **Zasoby środowiskowe i przestrzenie publiczne**

Konieczne jest ochronienie zasobów naturalnych i rozwijanie atrakcyjnych przestrzeni publicznych, które umożliwiają mieszkańcom korzystanie z czasu na świeżym powietrzu i integrację społeczną. Ochrona istniejących terenów zielonych oraz rozwój nowych przestrzeni publicznych, w tym parków i obszarów rekreacyjnych. Ważne jest także wykorzystanie niewykorzystanych lub zdegradowanych terenów dla tworzenia nowych, atrakcyjnych przestrzeni służących społeczności lokalnej, co będzie sprzyjać również adaptacji do zmian klimatu.

### 2.3.1. Transport niskoemisyjny i mobilność miejska

Zgodnie z zapisami Umowy Partnerstwa dotyczącej realizacji Polityki Spójności na lata 2021-2027 w Polsce, strategia Zintegrowanych Inwestycji Terytorialnych MOF Jarosław-Przeworsk uwzględnia zagadnienia związane z transportem. Finansowanie projektów związanych z transportem i zrównoważoną mobilnością nie będzie wymagało przyjęcia Planu Zrównoważonej Mobilności Miejskiej (SUMP) jako warunku wstępnego.

Komunikacja miejska w Jarosławiu stanowi kluczowy element systemu transportowego tego historycznego miasta. Mimo wielu osiągnięć, system komunikacji miejskiej w Jarosławiu stoi przed wyzwaniami, takimi jak konieczność modernizacji infrastruktury czy dostosowanie oferty do zmieniających się wzorców mobilności mieszkańców.

W mieście Jarosław, w latach 2020 i 2021, liczba osób korzystających z środków komunikacji miejskiej znacząco zmalała w porównaniu do poprzednich lat. W 2020 roku zanotowano 436 000 podróżujących, a w 2021 roku było to 505 000 osób. Pandemia miała istotny wpływ na tę tendencję, ograniczając mobilność i skłaniając ludzi do unikania miejsc publicznych, w tym środków transportu zbiorowego.

Jednakże w 2022 roku liczba podróżujących znacząco wzrosła, osiągając 598 000 użytkowników, co może świadczyć o stopniowym powrocie do normalności w funkcjonowaniu komunikacji miejskiej, po okresie ograniczeń związanych z pandemią. W 2023 roku odnotowano dalszy wzrost do 729 000 podróżujących, co sugeruje poprawę sytuacji i wzrost zaufania mieszkańców do korzystania z transportu publicznego.

Podsumowując, komunikacja miejska w Jarosławiu odgrywa kluczową rolę w życiu miasta, zapewniając jego mieszkańcom i gościom dostęp do wygodnego, efektywnego i przyjaznego środowiska sposobu podróżowania. Inwestycje w zrównoważoną mobilność i nowoczesne technologie są obiecującym kierunkiem na przyszłość, który może jeszcze bardziej zwiększyć atrakcyjność i dostępność transportu publicznego w regionie.

Przez obszar MOF, w jego północno-wschodniej części, przebiegają trasy o charakterze tranzytowym, międzynarodowym, ujęte w sieci bazowej TEN-T:

- autostrada A4 relacji (Drezno) granica państwa (Niemcy) – Jędrzychowice – Krzyżowa – Legnica – Wrocław – Opole – Gliwice – Katowice – Kraków – Tarnów – Rzeszów – Korczowa – granica państwa (Lwów) z węzłami Przeworsk, Jarosław Zachód, Jarosław Wschód (droga międzynarodowa E40);
- linia kolejowa nr 91 relacji Kraków Główny Osobowy – Rzeszów – Przemyśl – Medyka – granica państwa (część magistrali kolejowej E30).

Podstawowy układ drogowy uzupełniają:

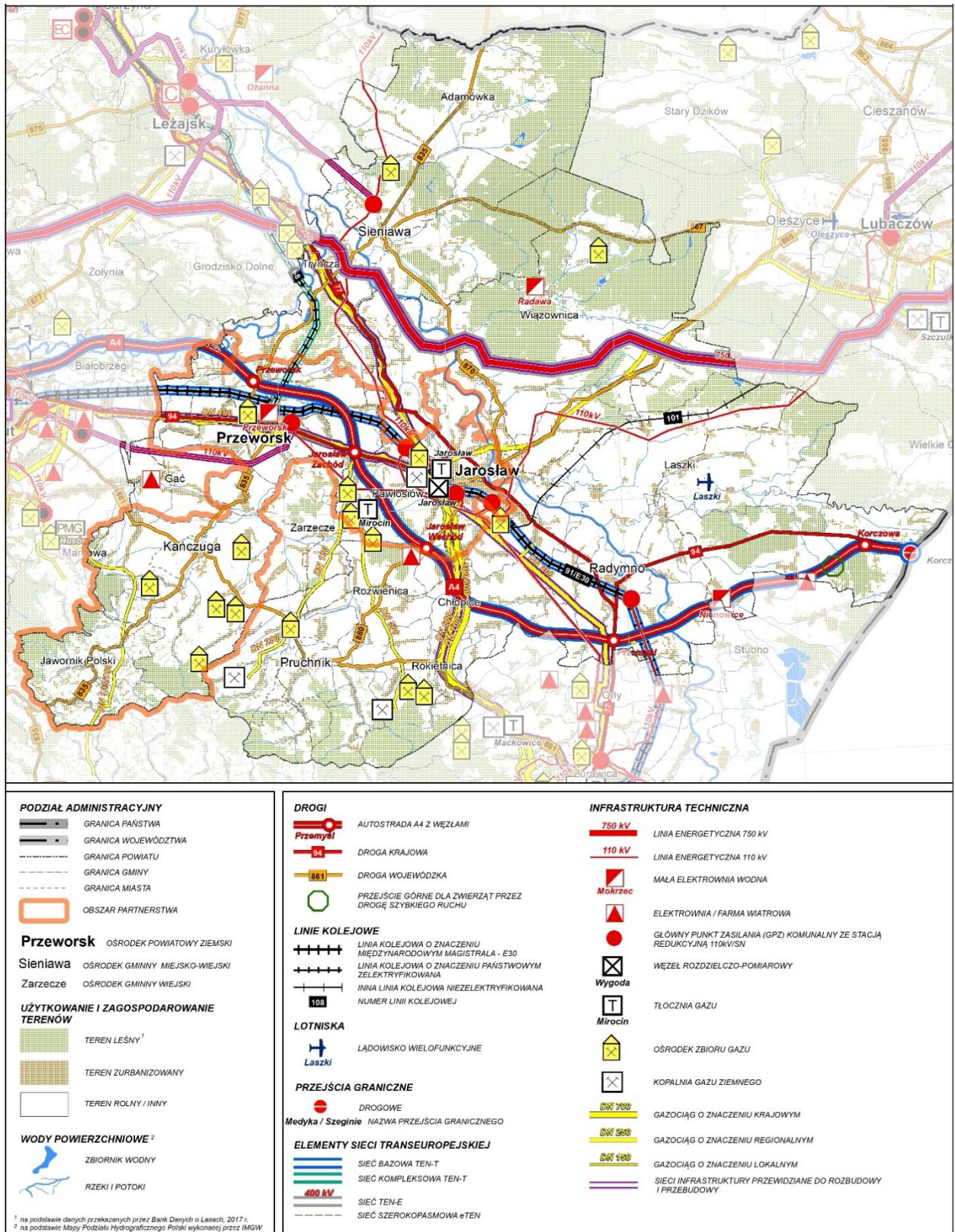
- drogi krajowe:
  - DK77 relacji: Lipnik – Sandomierz – Stalowa Wola – Leżajsk – Tryńcza – Jarosław – Radymno – Przemyśl przebiegająca przez miasto Jarosław;
  - DK94 relacji: węzeł „Zgorzelec”(A4) – Wrocław – węzeł „Kraków Wieliczka”(A4) – Rzeszów – węzeł Korczowa (A4) przebiegająca przez miasto Przeworsk, gminę Przeworsk, miasto Jarosław, gminę Pawłosiów;
- drogi wojewódzkie
  - DW835 relacji: Lublin – Wysokie – Biłgoraj – Sieniawa – Przeworsk – Dynów – Grabownica Starzeńska przebiegająca przez miasto Przeworsk, gminę Przeworsk, miasto i gminę Kańczuga, gminę Jawornik Polski;
  - DW865 relacji: Jarosław – Oleszyce – Cieszanów – Bełzec przebiegająca przez miasto Jarosław;
  - DW880 relacji: Jarosław – Pruchnik przebiegająca przez miasto Jarosław, gminę Pawłosiów;
  - DW 881 relacji: Sokołów Małopolski – Łańcut – Pruchnik – Żurawica przebiegająca przez miasto i gminę Kańczuga.

Układ infrastruktury kolejowej na obszarze opracowania, oprócz linii kolejowej nr 91 o znaczeniu międzynarodowym, tworzy również linia kolejowa nr 68 relacji Lublin – Przeworsk o znaczeniu państwowym, będąca elementem sieci kompleksowej TEN-T.

Linie elektroenergetyczne 110 kV przebiegają na terenie miasta Jarosławia i Przeworska, a także na terenie gmin Przeworsk i Pawłosiów. W miastach Przeworsk i Jarosław zlokalizowane są główne punkty zasilania (GPZ) komunalne ze stacją redukcyjną 110kV/SN. Ponadto w Przeworsku znajduje się mała elektrownia wodna.



Rysunek 7. MOF Jarosław-Przeworsk – komunikacja i infrastruktura techniczna



Źródło: opracowanie PBPP w Rzeszowie, wyciąg z Planu Zagospodarowania Przestrzennego Województwa Podkarpackiego Perspektywa 2030.

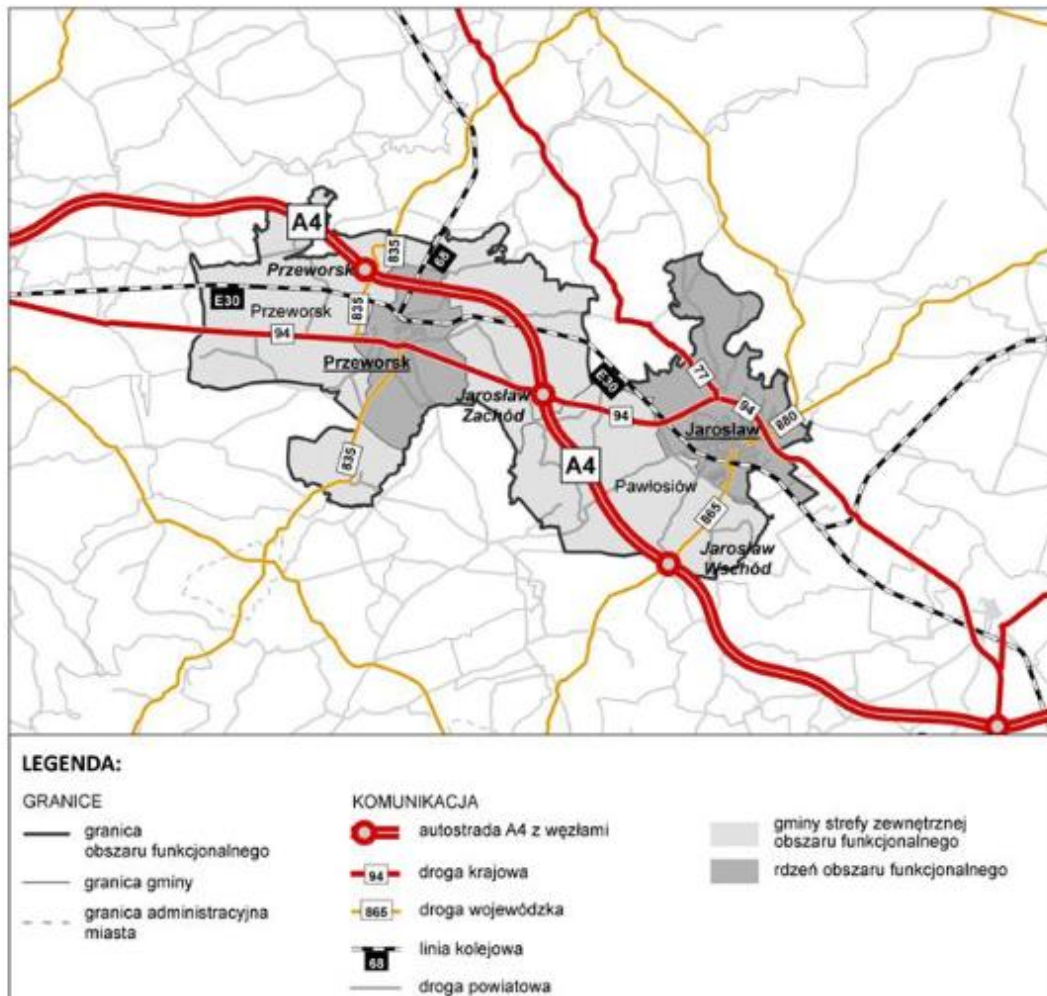
Zgodnie z planami rozwoju transportu w województwie podkarpackim do roku 2030<sup>9</sup>, obszar MOF Jarosław – Przeworsk charakteryzuje się takimi cechami jak:

- System komunikacji drogowej w obrębie funkcjonalnego obszaru Jarosław-Przeworsk bazuje na kluczowym układzie dróg krajowych DK94 i DK77, a także dróg wojewódzkich: DW835, DW870, DW865 i DW880.
- Największy wpływ na dostępność wewnętrzną obszaru ma droga krajowa DK94 o relacji równoległej do autostrady A4.
- Ze względu na skupiony charakter przestrzenny obszaru funkcjonalnego, dostępność wewnętrzną w obrębie obszaru jest wysoka.
- Najważniejszym elementem funkcjonowania układu kolejowego w obszarze, są połączenia kolejowe realizowane na linii nr 91 (E30) relacji Kraków – Rzeszów – Medyka.
- Na obszarze funkcjonalnym działa kolej wąskotorowa Przeworsk – Dynów.

---

<sup>9</sup> Program Strategicznego Rozwoju Transportu Województwa Podkarpackiego do roku 2030  
[https://sejmik.podkarpackie.pl/attachments/article/3694/08\\_Program\\_Strategiczny\\_Rozwoju\\_Transportu\\_Wojew%C3%B3dztwa\\_Podkarpackiego\\_do\\_roku\\_2030.pdf](https://sejmik.podkarpackie.pl/attachments/article/3694/08_Program_Strategiczny_Rozwoju_Transportu_Wojew%C3%B3dztwa_Podkarpackiego_do_roku_2030.pdf)

Rysunek 8. Sieć transportowa w obszarze funkcjonalnym Jarosław – Przeworsk



Źródło: Diagnoza stanu systemu transportowego w województwie podkarpackim, PBPP w Rzeszowie, 2020

Na terenie obszaru MOF tylko miasto Jarosław posiada system zbiorowego transportu. Komunikacja publiczna na trasach do małych miejscowości położonych poza głównymi traktami została ograniczona do pojedynczych kursów, utrudniając mobilność ich mieszkańców. Z transportu indywidualnego korzysta większość mieszkańców, co jest spowodowane chęcią komfortowego przemieszczania się. Użytkowanie prywatnego środka lokocji, daje pasażerom poczucie dostępności i niezależności w dotarciu do celu. Formę tę wybierają szczególnie osoby pracujące, dla których dojazdy są codziennością. Na przestrzeni ostatniej dekady liczba posiadanych samochodów wzrosła zdecydowanie, zwiększając poziom mobilności i komfortu użytkowników, lecz stwarzając równocześnie problem zanieczyszczenia środowiska naturalnego.

Współcześnie turystyka rowerowa oraz przemieszczanie się rowerem do pracy, na zakupy, są coraz bardziej popularnymi formami rekreacji i transportu

indywidualnego. W związku z tym, należy podejmować przedsięwzięcia, które przyczyniają się do rozbudowy sieci ścieżek rowerowych. Jednocześnie należy wykorzystać potencjał obecnej infrastruktury komunikacji zbiorowej i stworzyć warunki do przesiadania się z indywidualnych środków transportu na zbiorowe.

W województwie podkarpackim najwięcej szlaków rowerowych znajduje się w gminach położonych w południowo-wschodniej i wschodniej jego części, m.in. w powiecie jarosławskim. Natomiast najmniej szlaków rowerowych zlokalizowanych jest w m.in. w powiecie przeworskim. Na terenie województwa wyznaczony jest szlak Zielony Rower – Greenway Karpaty Wschodnie o znaczeniu międzynarodowym. Ponadto, na terenie województwa istnieje także „Trasa rowerowa Polski Wschodniej” (Green Velo), łącząca pięć województw: warmińsko-mazurskie, podlaskie, lubelskie, podkarpackie oraz świętokrzyskie.

Jarosław, miasto o rozbudowanej infrastrukturze komunikacyjnej, oferuje mieszkańcom i odwiedzającym szeroki zakres opcji transportowych, zarówno na poziomie lokalnym, jak i międzynarodowym. Transport kolejowy, z prędkościami około 55 km/h dla pociągów InterCity i Twoje Linie Kolejowe (TLK) oraz 52,5 km/h dla pociągów Przewozów Regionalnych (PR), stanowi solidną podstawę dla dalekobieżnych podróży. Uzupełnia go dobrze rozwinięta sieć autobusowa, zapewniająca połączenia krajowe i międzynarodowe w wielu kierunkach, w tym Rzeszów, Kraków, Zakopane, Lublin, Warszawa, a także Lwów na Ukrainie. W mieście znajdują się liczne punkty obsługi pasażerów, w tym biura i przystanki wiodących przewoźników międzynarodowych.

Lokalne potrzeby komunikacyjne zaspokaja Przedsiębiorstwo Wodociągów i Kanalizacji w Jarosławiu sp. z o.o., obsługujące dziewięć linii autobusowych, które łączą różne części Jarosławia oraz zapewniają połączenia z okolicznymi miejscowościami. Aktualnie w komunikacji miejskiej wykorzystywanych jest łącznie 13 autobusów. Flota ta obejmuje dwa autobusy marki MAN: pierwszy z nich pochodzi z roku 2005, a drugi został wyprodukowany w 2008 roku. Dodatkowo, dysponujemy jedenastoma autobusami marki SOR, z czego dziesięć zostało wyprodukowanych w 2010 roku, a jeden w roku 2013. Ta zróżnicowana flota pojazdów stanowi podstawę systemu transportu publicznego, umożliwiając mieszkańcom efektywne przemieszczanie się po mieście. PWiK obsługuje nie tylko miasto Jarosław, liczące niemal 35 tysięcy mieszkańców, ale także dziewięć pobliskich miejscowości, co łącznie daje obszar zamieszkały przez około 45,5 tysiąca osób.

Oferta kursów Jarosławskiej Komunikacji Miejskiej jest szczególnie bogata w dni powszednie, ze 172 kursami, oraz dostosowana do potrzeb mieszkańców również w weekendy. Lokalizacja Jarosławia w pobliżu przejścia granicznego z Ukrainą w

Korczowej, wraz z dobrze rozwiniętą siecią drogową, stwarza wyjątkowe możliwości dla rozwoju infrastruktury logistycznej i inwestycyjnej, zarówno w kierunku Ukrainy, jak i Słowacji. Dodatkowym atutem jest bliskość lotniska w Jasionce k. Rzeszowa z segmentem CARGO, co uzupełnia ofertę transportową miasta o usługi transportowe na skalę międzynarodową. Poniżej zaprezentowano schemat połączenia kolejowego, które przechodzi przez Przeworsk i Jarosław. Na odcinku od Rzeszowa do Przeworska funkcjonuje Podkarpacka Kolei Aglomeracyjna. Czas dojazdu do stolicy województwa z Przeworska wynosi ok 30 minut, a częstotliwość kursów średnio co 45 minut.

**Rysunek 9. Schemat połączeń kolejowych na terenie Województwa Podkarpackiego**



Źródło: opracowanie PBPP w Rzeszowie na podstawie: <https://www.intercity.pl/pl/site/dla-pasazera/oferty/krajowe/tylko-dobre-polaczenia-razem-w-polske-z-intercity-i-polregio/>

Z powodu zwiększającej się liczby użytkowników samochodów elektrycznych, rośnie zapotrzebowanie na stacje ładowania pojazdów, przy czym aktualnie na obszarze MOF brak jest takiej infrastruktury.

W obszarze transportu niskoemisyjnego i mobilności miejskiej, Miejski Obszar Funkcjonalny Jarosław-Przeworsk stawia sobie za cel przekształcenie swojego systemu komunikacji w sposób, który będzie sprzyjał zrównoważonemu rozwojowi, redukcji emisji szkodliwych substancji, a także poprawie jakości życia mieszkańców

poprzez zapewnienie bezpiecznych, efektywnych i dostępnych opcji transportowych. Zmniejszenie zależności od transportu indywidualnego oraz rozwój alternatywnych, ekologicznych form przemieszczania się, takich jak transport publiczny, rowery miejskie czy piesze trasy komunikacyjne, staje się priorytetem w planowaniu przestrzennym i transportowym regionu.

Poniższa tabela przedstawia syntezę danych zebranych z platformy monitorrozwoju.pl<sup>10</sup>, dotyczących infrastruktury i usług transportowych w miastach Jarosław, Przeworsk oraz gminach Pawłosiów i Przeworsk, uwzględniając dane za rok 2022 oraz częściowo 2023. Prezentowane informacje są kluczowe dla analizy stanu oraz prognozowania rozwoju transportu publicznego i indywidualnego w MOF. Ich szczegółowa analiza pozwala na zrozumienie zróżnicowania w dostępności i stopniu rozwoju infrastruktury transportowej między badanymi obszarami, od miast po obszary wiejskie.

Miasto/Gmina	Liczba samochodów osobowych na 100 mieszkańców	Czynne przystanki autobusowe	Długość buspasów (km)	Długość istniejących tras rowerowych (km)	Liczba parkingów 'Parkuj i Jedź'	Liczba taksówek	Przestępstwa drogowe na 10 tys. mieszkańców
Jarosław	75.87	75	0	0.0	0	47	16.1
Pawłosiów	n/a	78	0	1.3	0	0	16.1
Przeworsk (gmina)	n/a	30	0	31.0	0	4	12.7
Przeworsk (miasto)	59.89	20	0	17.8	0	4	12.7

Wzrost liczby samochodów osobowych na 100 mieszkańców w okresie od 2012 do 2022 r. pokazuje znaczną zmianę: w mieście Jarosław i gminie Pawłosiów wzrost wyniósł z 43,72 do 75,87, co stanowi wzrost o 32,15 punktów (73%). W mieście Przeworsk i gminie Przeworsk wzrost z 39,85 do 59,89, co oznacza wzrost o 20,04 punktów (50%). Te liczby wskazują na powiększającą się zależność od transportu indywidualnego i w konsekwencji na konieczność budowania alternatywnych, bardziej zrównoważonych opcji transportu. Stabilność liczby czynnych przystanków autobusowych na terenie Jarosławia (75 przystanków) i gminy Pawłosiów (78 przystanków), przy braku inwestycji w buspasy (0 km długości buspasów we wszystkich jednostkach) oraz stosunkowo niewielkiej liczbie ścieżek rowerowych (funkcjonują w mieście Przeworsk oraz gminach Pawłosiów i Przeworsk) podkreśla potrzebę inwestycji w rozwój transportu publicznego oraz infrastruktury

<sup>10</sup> <https://monitorrozwoju.pl/>

wspierającej transport. Brak parkingów typu 'Parkuj i Jedź' ale również niewystarczająca liczba taksówek (spadek z 52 do 47 taksówek w Jarosławiu, stabilna liczba 4 taksówek w Przeworsku) dodatkowo uwypatniają potrzebę rozwijania infrastruktury wspierającej różnorodne formy mobilności.

Analiza danych rzuca światło na aktualny stan oraz potrzeby w zakresie mobilności i infrastruktury transportowej na tych obszarach. Wyraźnie widać, że zarówno wzrost liczby samochodów osobowych w przeliczeniu na 100 mieszkańców, jak i stabilność lub brak rozbudowy infrastruktury dla transportu publicznego, nakreślają scenariusz, w którym konieczne są zdecydowane działania na rzecz promocji zrównoważonego transportu oraz poprawy dostępności i bezpieczeństwa komunikacyjnego. Zwiększona liczba pojazdów osobowych, zauważalna w całym obszarze, podkreśla rosnącą zależność od transportu indywidualnego, co niesie ze sobą wyzwania takie jak nadmierne obciążenie dróg, zwiększenie emisji CO<sub>2</sub>, a także negatywny wpływ na jakość powietrza. W kontekście tych wyzwań, działania mające na celu rozwój zintegrowanych systemów transportu zbiorowego, infrastruktury dla ruchu niezmotoryzowanego, jak również promocję i wsparcie dla nowoczesnych technologii wzmacniających mobilność, są niezbędne. Inicjatywy takie jak budowa centrów przesiadkowych, rozbudowa parkingów przesiadkowych oraz inwestycje w digitalizację systemu mobilności, nie tylko odpowiadają na zidentyfikowane potrzeby, ale także wpisują się w szerszą koncepcję rozwoju zrównoważonej mobilności miejskiej. Kluczowym elementem tych działań jest zwiększenie dostępności i atrakcyjności transportu publicznego oraz infrastruktury wspierającej ruch pieszego i rowerowego, co ma potencjał znaczącego wpływu na poprawę jakości życia mieszkańców. Przez umożliwienie łatwej i wygodnej zmiany środków transportu, a także przez promowanie zdrowszych i bardziej ekologicznych form przemieszczania się, można osiągnąć cel zredukowania zanieczyszczenia, zmniejszenia emisji szkodliwych substancji oraz poprawy bezpieczeństwa na drogach. Wszystkie te działania, realizowane w kontekście wyraźnie zidentyfikowanych potrzeb i wyzwań, tworzą solidną podstawę do budowania przyszłości, w której mobilność miejska jest bezpieczna, dostępna i zrównoważona. Przemyślane inwestycje w infrastrukturę oraz wsparcie dla innowacyjnych rozwiązań mobilnościowych są kluczem do realizacji tej wizji, przynosząc korzyści zarówno dla mieszkańców, jak i dla środowiska naturalnego.

Przyczyna	Skutek	Problem
Zależność od transportu indywidualnego (wskaźnik - wzrost liczby samochodów na 100 mieszkańców)	System komunikacji publicznej nie jest wystarczająco rozwinięty i dostępny, co nie sprzyja	Wykluczenie transportowe części mieszkańców,

<p>Brak inwestycji w infrastrukturę parkingów P+R, przesiadkowych, infrastrukturę rowerową.</p> <p>Brak rozwiązań typu 'rower miejski'.</p> <p>Brak adaptacji do zmieniających się warunków klimatycznych i środowiskowych.</p>	<p>zrównoważonemu rozwojowi obszaru MOF.</p>	<p>szczególnie terenów wewnętrznie peryferyjnych.</p> <p>Wzrost liczby samochodów osobowych.</p> <p>Pogorszenie jakości powietrza.</p> <p>Brak dostatecznej mobilności mieszkańców obszaru.</p> <p>Niższa jakość życia, a przez to malejąca atrakcyjność osiedleńcza.</p>
---	--	---

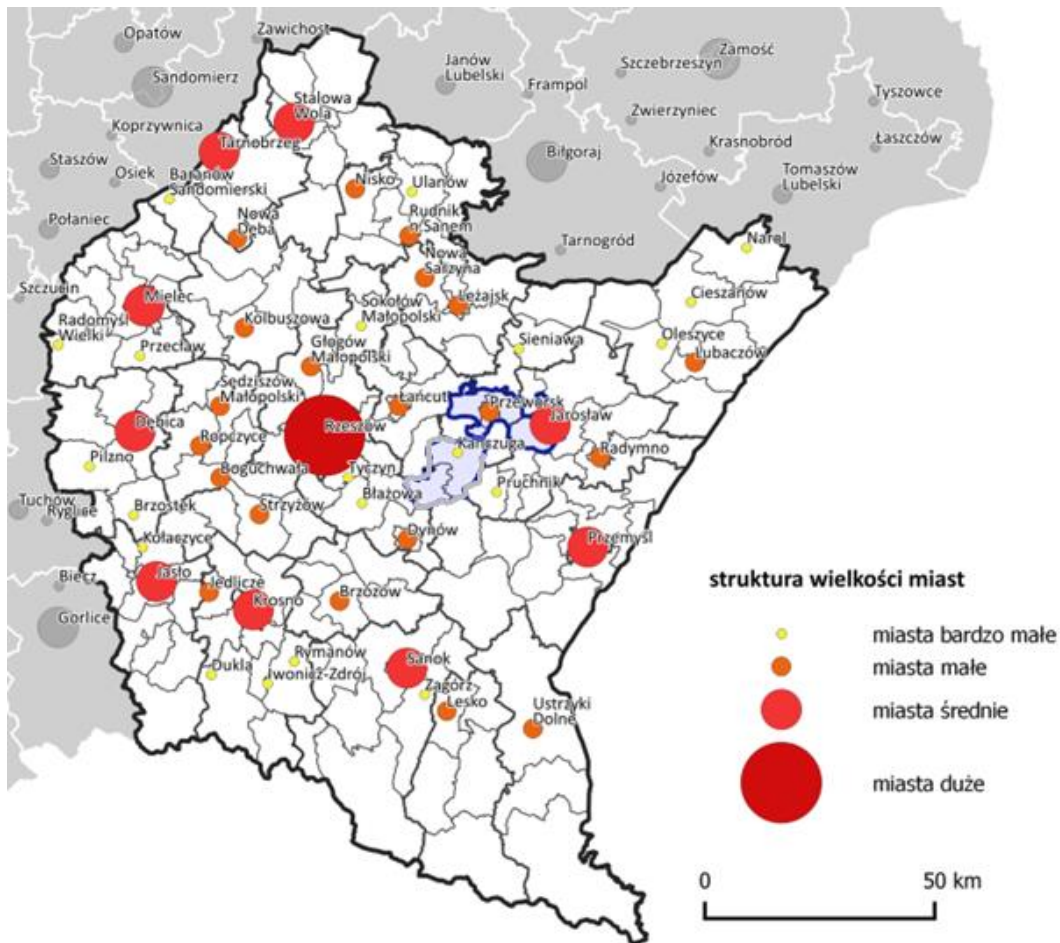
## 2.4. Kluczowe powiązania gospodarcze, społeczne i środowiskowe w MOF

Hierarchiczna struktura przestrzenna miast w województwie podkarpackim, z centralnym Rzeszowem i otaczającymi go miastami średnimi i małymi, kreuje zróżnicowany krajobraz urbanistyczny, który sprzyja tworzeniu kompleksowej sieci usługowej. Jarosław jako miasto średniej wielkości, wraz z innymi miastami tego typu, tworzy pierścień ośrodków ponadlokalnych o promieniu 60-80 km od Rzeszowa, pełniąc kluczową rolę w dostarczaniu usług dla szerokiego obszaru. Między tymi miastami a Rzeszowem znajduje się sieć mniejszych miast, które dopełniają ofertę usługową regionu, tworząc spójny system wsparcia dla mieszkańców województwa.





**Rysunek 11. Rozkład wielkościowy miast w MOF Jarosław-Przeworsk i w otoczeniu**

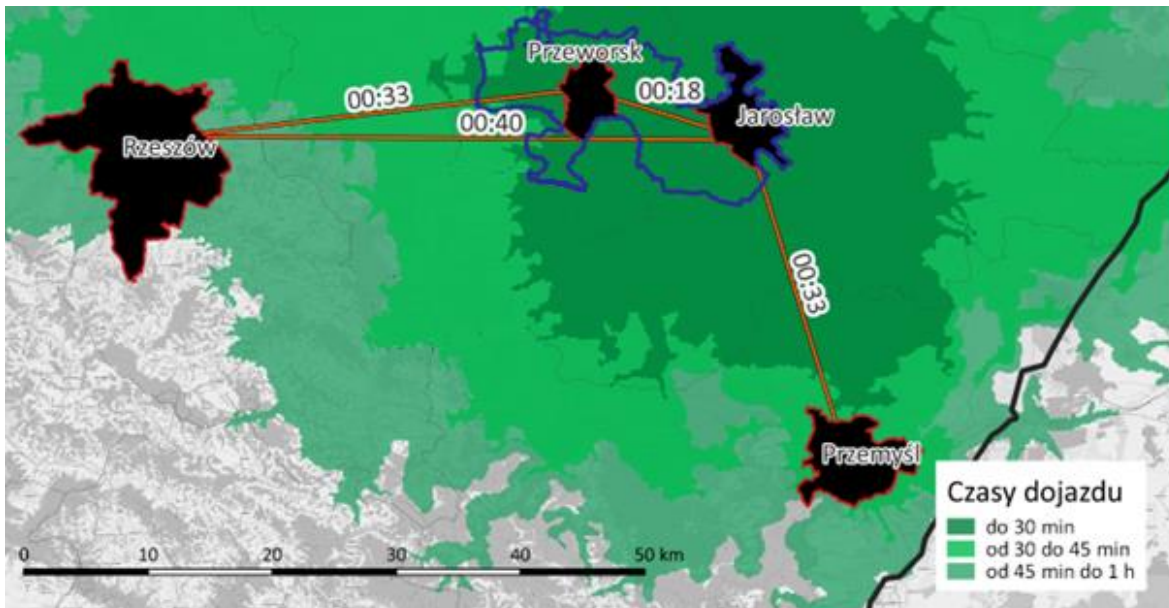


Źródło: opracowanie własne na podstawie danych PBPP w Rzeszowie.

Miejski Obszar Funkcjonalny Jarosław-Przeworsk znajduje się w strategicznej lokalizacji na wschód od Rzeszowa. Z Jarosławia, położonego przy wschodniej granicy partnerstwa, do Rzeszowa można dojechać pokonując dystans około 60 km, co zajmuje około 40 minut jazdy samochodem. Z kolei z Przeworska, podróż do centrum administracyjnego regionu trwa zaledwie około 30 minut.

Analiza dostępności czasowej do kluczowych ośrodków miejskich w otoczeniu partnerstwa, przedstawiona na Rys. 13, bazuje na danych z dnia powszedniego, poza głównym sezonem turystycznym i poza szczytem komunikacyjnym (godzina 12.00). Pokazuje ona, jak efektywna jest sieć transportowa regionu, umożliwiając szybkie i komfortowe połączenia z najważniejszymi miastami w okolicy, co stanowi istotny atut dla mieszkańców i przedsiębiorców z MOF Jarosław-Przeworsk, zwiększając ich mobilność oraz dostęp do szerokiej oferty usług i możliwości zatrudnienia.

**Rysunek 12. Czas przejazdu samochodem osobowym pomiędzy Jarosławem i Przeworskiem a wybranymi większymi miastami**

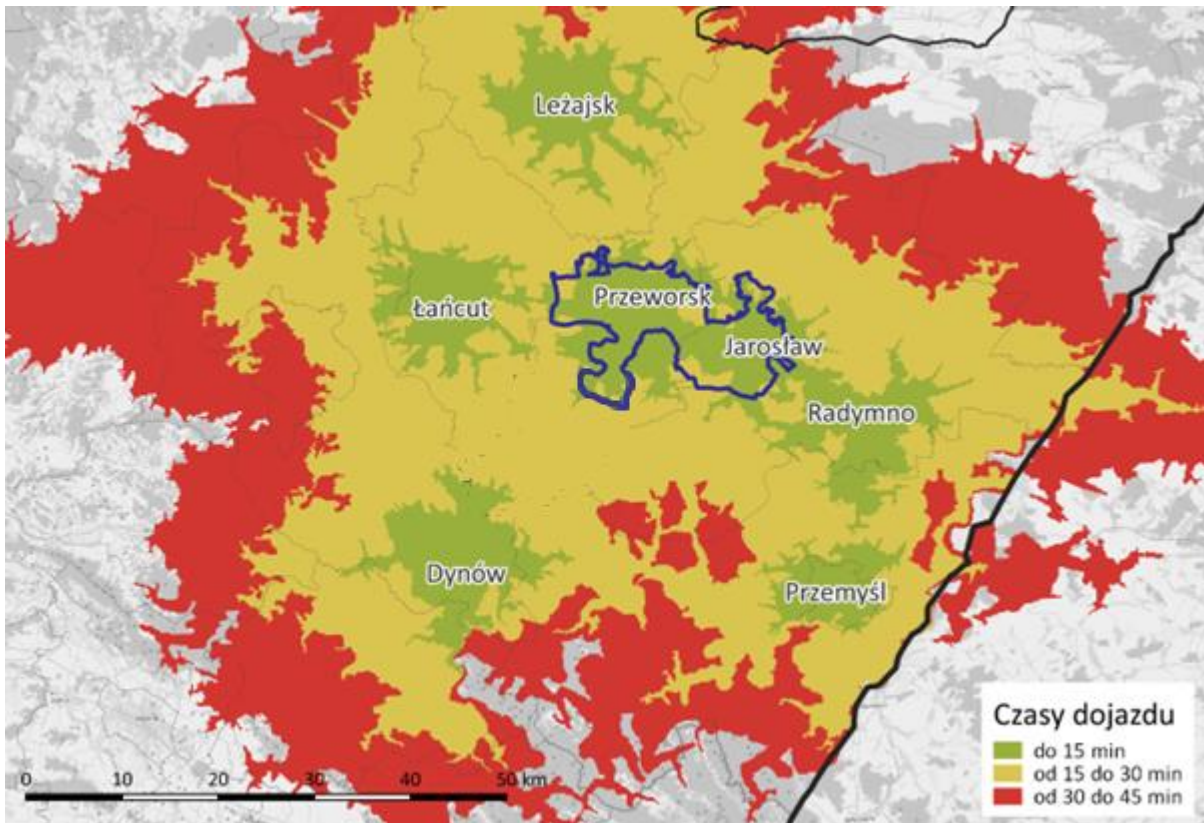


Źródło: opracowanie własne na podstawie TravelTime Analytics

Strategiczne położenie Miejskiego Obszaru Funkcjonalnego Jarosław-Przeworsk, zapewniające szybki dojazd do Rzeszowa w czasie zaledwie 30-40 minut, otwiera przed mieszkańcami oraz odwiedzającymi szerokie spektrum możliwości. Tak korzystna lokalizacja umożliwia nie tylko łatwy dostęp do bogatej oferty turystycznej, rekreacyjnej i wypoczynkowej obszaru MOF na wycieczki jednodniowe lub weekendowe, ale także znacząco wpływa na dostępność dla mieszkańców MOF do usług i miejsc pracy oferowanych przez dynamicznie rozwijający się Rzeszów. Z kolei Przemyśl, miasto położone nieco bliżej Jarosławia i dysponujące konkurencyjną ofertą usług, jest dostępny w około 33 minuty jazdy, co jest czasem porównywalnym do podróży do Rzeszowa, czyniąc oba te ośrodki atrakcyjnymi alternatywami dla mieszkańców MOF.

W kontekście MOF Jarosław-Przeworsk, taka lokalizacja nie tylko ułatwia mieszkańcom korzystanie z różnorodnych usług, ale także stwarza możliwości rozwoju współpracy międzygminnej i wykorzystania synergii między lokalnymi ośrodkami usługowymi, w celu podniesienia jakości życia i atrakcyjności obszaru dla nowych inwestorów oraz mieszkańców.

**Rysunek 13. Dostępność czasowa Jarosławia i Przeworska oraz wybranych miast w otoczeniu MOF Jarosław-Przeworsk**



Źródło: opracowanie własne na podstawie TravelTime Analytics

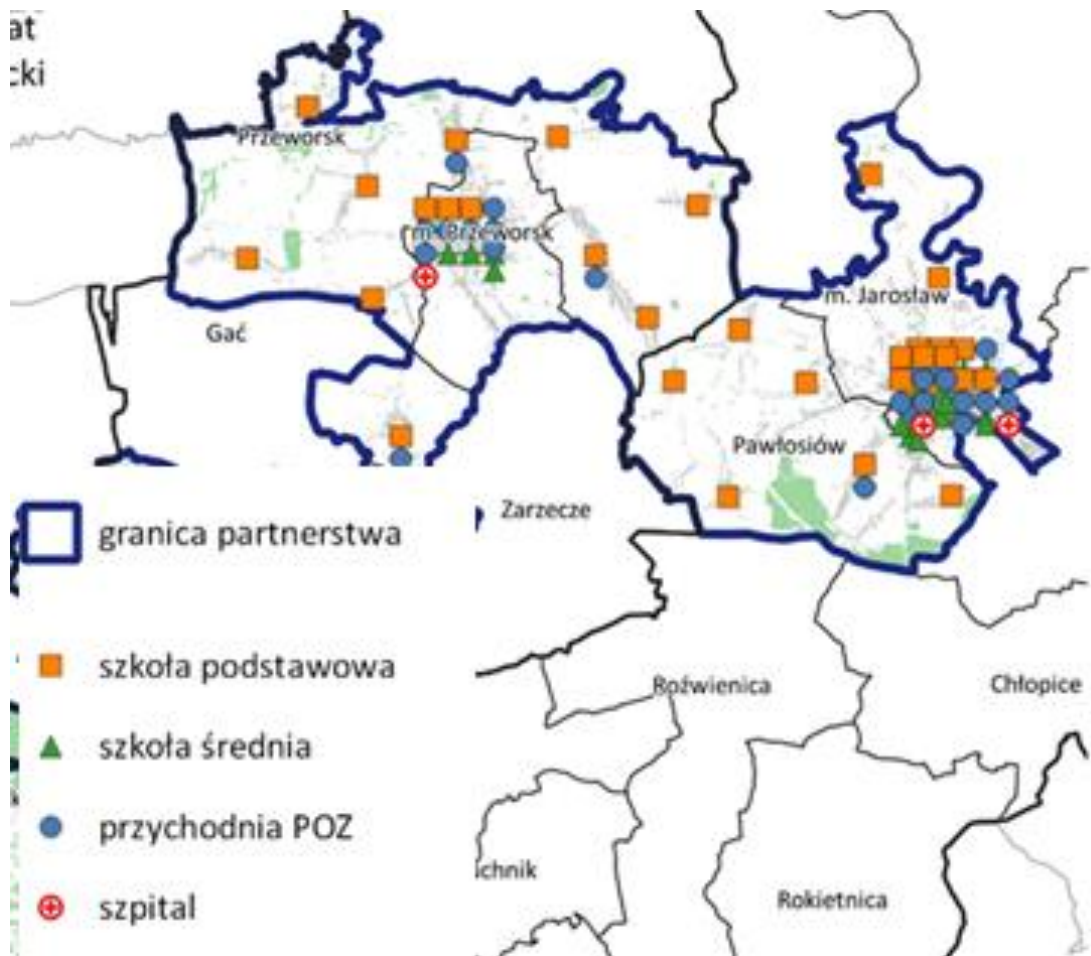
Zasięg usług oferowanych przez Jarosław i Przeworsk, będące kluczowymi ośrodkami Miejskiego Obszaru Funkcjonalnego Jarosław-Przeworsk, jest związany z granicami powiatów, które te miasta reprezentują, pełniąc funkcję ich administracyjnych i funkcjonalnych centrów. W zakresie zadań realizowanych przez samorządy powiatowe, obsługują one swoje powiaty, zapewniając dostęp do szerokiej gamy usług publicznych. Jednakże, wpływ obu miast rozciąga się również poza te granice, co jest efektem dostępności bardziej zaawansowanych usług (szkolnictwo wyższe, ochrona zdrowia, kultura), które przyciągają mieszkańców z sąsiednich obszarów.

Analiza dostępności czasowej do Jarosławia i Przeworska, a także do innych miast oferujących porównywalny zakres usług, pokazuje, że północna część MOF znajduje się w zasięgu łatwo dostępnym, umożliwiając dojazd do tych ośrodków w ciągu około 15 minut. Natomiast dla większej części obszaru, dojazd do Jarosławia lub Przeworska może zająć do 30 minut. Dla zachodnich części MOF, miasto Dynów, z populacją 6,7 tys. mieszkańców, może stanowić atrakcyjną alternatywę usługową, z czasem dojazdu wynoszącym również około 15 minut.

Taka struktura dostępności usług świadczy o zróżnicowanym, ale funkcjonalnym układzie przestrzennym MOF Jarosław-Przeworsk, gdzie Jarosław i Przeworsk pełnią rolę głównych centrów usługowych, a mniejsze miejscowości dopełniają ofertę, tworząc spójny system obsługi mieszkańców. To rozłożenie pozwala na efektywne wykorzystanie potencjału każdego z ośrodków, zwiększając ogólną atrakcyjność obszaru zarówno dla jego mieszkańców, jak i dla osób z zewnątrz, poszukujących dostępu do konkretnych usług. W kontekście planowania przestrzennego i rozwoju usług, istotne będzie dalsze wspieranie i rozwijanie infrastruktury transportowej oraz usługowej, aby zwiększać ich dostępność i atrakcyjność, co wzmocni pozycję MOF jako istotnego obszaru funkcjonalnego w województwie podkarpackim.

Rozmieszczenie przestrzenne podstawowych usług społecznych na terenie Miejskiego Obszaru Funkcjonalnego Jarosław-Przeworsk (Rys. 15) pokazuje, że mieszkańcy mają dobry dostęp do tych usług, co świadczy o odpowiednim poziomie zaspokojenia podstawowych potrzeb społeczności lokalnej. Taka dostępność usług wpływa na codzienne życie mieszkańców, ich mobilność i decyzje dotyczące miejsca zamieszkania czy pracy. Dostępność usług edukacyjnych, ochrony zdrowia, kultury oraz rekreacji w wymiarze przestrzennym wskazuje na zrównoważoną strukturę usługową MOF, choć mogą występować różnice między poszczególnymi gminami.

Rysunek 14. Rozmieszczenie podstawowych usług społecznych na terenie MOF Jarosław-Przeworsk



Źródło: opracowanie własne na podstawie danych od samorządów MOF.

W MOF Jarosław-Przeworsk ważne jest uwzględnienie specyfiki przepływów użytkowników usług, pomiędzy zurbanizowanymi centrami, jakimi są Jarosław i Przeworsk, a mniejszymi miejscowościami wiejskimi. Odpowiednia analiza tych przepływów pozwala na identyfikację obszarów wymagających interwencji oraz szans na rozwój, zwłaszcza w kontekście wzmocnienia funkcji usługowych MOF jako całości. Stawia to przed samorządami MOF Jarosław-Przeworsk wyzwanie adekwatnego reagowania na zmieniające się potrzeby mieszkańców i dostosowywania infrastruktury oraz oferty usługowej, tak aby zapewnić równomierny rozwój i podwyższenie jakości życia na całym obszarze. Kluczowe może okazać się rozwijanie komunikacji międzygminnej, wzmocnianie współpracy pomiędzy sektorem publicznym a prywatnym, a także inwestowanie w usługi cyfrowe, które mogą zniwelować fizyczne bariery dostępu do niektórych usług.

## 2.5. Analiza SWOT

Analiza SWOT jest kluczowym narzędziem strategicznego planowania, umożliwiającym zidentyfikowanie Mocnych stron (Strengths), Słabych stron (Weaknesses), Szans (Opportunities) oraz Zagrożeń (Threats) dla danego obszaru. Pozwala ona na holistyczne spojrzenie na otoczenie wewnętrzne i zewnętrzne, ułatwiając podejmowanie świadomych decyzji strategicznych. W kontekście Miejskiego Obszaru Funkcjonalnego Jarosław-Przeworsk, poniższa analiza SWOT stanowi podsumowanie wątków dotyczących potencjałów, problemów i barier rozwojowych oraz tworzy punkt wyjścia do opracowania skutecznych interwencji publicznych, wykorzystujących lokalne zasoby i potencjał. MOF Jarosław-Przeworsk, charakteryzujący się specyficznym zestawem cech, od korzystnego położenia komunikacyjnego po bogate dziedzictwo kulturowe, staje przed szansą wykorzystania tych atutów do przyspieszenia swojego rozwoju. Jednocześnie, region musi zmierzyć się z wyzwaniami takimi jak depopulacja, czy silna konkurencja większych ośrodków. Analiza SWOT ma na celu zrozumienie tych aspektów, aby na ich bazie zbudować strategiczne cele i kierunki działania dla MOF Jarosław-Przeworsk, które umożliwią mu osiągnięcie zrównoważonego rozwoju i wzmocnienie pozycji na mapie Podkarpacia.

Mocne strony	Słabe strony
<p>Pozytywne doświadczenia współpracy w ramach miejskiego obszaru funkcjonalnego.</p> <p>Bliskość aglomeracji Rzeszowskiej oraz międzynarodowego portu lotniczego w Jasionce k. Rzeszowa.</p> <p>Położenie na głównym szlaku komunikacyjnym południowej Polski – autostradzie A4.</p> <p>Silne więzy rodzinne, wysokie poczucie tożsamości.</p>	<p>Spadek liczby ludności, starzenie się społeczeństwa, zmniejszanie się liczby osób w wieku produkcyjnym.</p> <p>Niska podaż dobrze płatnych i atrakcyjnych miejsc pracy, niższe w porównaniu do średniej krajowej i regionalnej wynagrodzenia.</p> <p>Relatywnie wysokie bezrobocie.</p> <p>Niski poziom wykorzystania potencjału turystycznego, brak produktu i marki turystycznej dla całego MOF.</p>

<p>Bogate dziedzictwo kulturowe i historyczne, które stanowi podstawę dla rozwoju turystyki kulturowej.</p> <p>Wysoki potencjał i atrakcyjność środowiska przyrodniczego.</p> <p>Zróżnicowana oferta edukacyjna, z wystarczającą liczbą miejsc w przedszkolach, szkołach oraz możliwościami edukacji na poziomie wyższym, co przyciąga młode rodziny.</p> <p>Potencjał gospodarczy w postaci znaczącej grupy już istniejących przedsiębiorstw, szczególnie w Jarosławiu i Przeworsku.</p> <p>Wolne tereny z przeznaczeniem pod inwestycje.</p> <p>Dobrze rozwinięta sieć wodociągowa, kanalizacyjna, gazowa i energetyczna.</p>	<p>Słabo rozwinięta baza turystyczna, hotelowa, noclegowa.</p> <p>Deficyty w infrastrukturze kulturalnej oraz rekreacyjnej.</p> <p>Niewystarczająca efektywność i dostępność transportu publicznego.</p> <p>Brak infrastruktury ładowania samochodów elektrycznych, niski poziom rozwoju infrastruktury rowerowej.</p> <p>Niski poziom pokrycia miejscowymi planami zagospodarowania przestrzennego, co prowadzi do chaosu przestrzennego i utrudnia planowanie zrównoważonego rozwoju</p>
<b>Szanse</b>	<b>Zagrożenia</b>
<p>Umiejętnie wykorzystanie premii położenia geograficznego.</p> <p>Wykorzystaniu położenia blisko granicy z Ukrainą dla zbudowania potencjału do wykorzystania w spodziewanym procesie odbudowy Ukrainy.</p> <p>Wykorzystanie położenia blisko granicy z Ukrainą na wzmocnienia lokalnego rynku pracy.</p> <p>Aktywizacja i włączenie lokalnych społeczności, organizacji i przedsiębiorców w procesy rozwojowe.</p>	<p>Niestabilna zewnętrzna sytuacja ekonomiczna, możliwe szoki kryzysowe.</p> <p>Ogólnokrajowe, niekorzystne trendy demograficzne.</p> <p>Zmiany klimatyczne (spadek bioróżnorodności, upały, susze, inne ekstremalne zjawiska pogodowe).</p> <p>Ograniczenia w rozwoju handlu transgranicznego i współpracy gospodarczej z Ukrainą.</p> <p>Niewystarczająca podaż siły roboczej.</p>



<p>Rosnące zainteresowanie turystyką w formie aktywnego wypoczynku, w środowisku naturalnym – turystyka piesza, rowerowa, nordic walking.</p> <p>Rozwój turystyki dzięki promocji dziedzictwa kulturowego, przyrodniczego oraz zwiększeniu oferty turystycznej.</p> <p>Inwestycje w infrastrukturę transportową, które mogą poprawić dostępność i mobilność mieszkańców.</p> <p>Wsparcie przedsiębiorczości poprzez tworzenie korzystnych warunków dla rozwoju biznesu, co może przyczynić się do wzrostu zatrudnienia i poprawy jakości życia mieszkańców.</p> <p>Wykorzystanie funduszy zewnętrznych na zintegrowany rozwój obszarów miejskich i ich otoczenia, co może przyspieszyć realizację projektów strategicznych.</p> <p>Wzrost świadomości ekologicznej mieszkańców.</p>	<p>Odływ osób z wysokimi kwalifikacjami, poszukujących lepszych perspektyw zawodowych (ubytek talentów).</p> <p>Konkurencja dużych, bardziej rozwiniętych centrów miejskich, co może utrudniać przyciągnięcie inwestycji i nowych mieszkańców.</p> <p>Zmieniające się trendy i oczekiwania mieszkańców oraz turystów wobec oferty kulturalnej i turystycznej.</p>
---	---

## 2.6. Diagnoza pogłębiona w wybranych obszarach tematycznych

Na podstawie przeprowadzonych analiz, uwzględniając zdiagnozowane potencjały, problemy i wyzwania rozwojowe MOF Jarosław-Przeworsk, zaleca się koncentrację na niżej wskazanych obszarach tematycznych. Zidentyfikowane dane statystyczne oraz przyczyny i skutki lokalnych problemów podkreślają potrzebę holistycznego podejścia do planowania rozwoju, łączącego perspektywę ekonomiczną, społeczną, kulturową oraz środowiskową. Takie podejście pozwoli na efektywniejsze wykorzystanie dostępnych środków z FEP oraz innych źródeł finansowania i przyczyni się do zrównoważonego rozwoju Miasta i Obszaru Funkcjonalnego Jarosław-Przeworsk.

- Ochrona, rozwój oraz promocja dziedzictwa kulturowego i usług kulturalnych,
- Fizyczna odnowa i poprawa bezpieczeństwa przestrzeni publicznych,
- Ochrona i rozwój publicznych walorów turystycznych oraz usług związanych z turystyką,
- Wsparcie przedsiębiorczości,
- Zintegrowany i efektywny system publicznego transportu zbiorowego.

### 2.6.1. Ochrona, rozwój i promowanie dziedzictwa kulturowego i usług w dziedzinie kultury

Poniższa tabela prezentuje zestawienie kluczowych wskaźników kulturalnych i sportowych dla wybranych jednostek samorządu terytorialnego w roku 2022. Dane obejmują uczestników kultury (takich jak odwiedzający muzea, wystawy, filharmonie i koncerty), członków klubów sportowych, a także łączne wydatki z budżetu jednostek na kulturę i dziedzictwo narodowe. Prezentacja tych danych pozwala na obserwację i analizę zaangażowania społeczności lokalnych w aktywności kulturalne i sportowe, jak również poziomu wsparcia finansowego, jakie te obszary otrzymują od władz lokalnych. Tabela umożliwi zrozumienie różnic i podobieństw między poszczególnymi jednostkami, co może służyć jako punkt wyjścia do dalszych dyskusji na temat priorytetów i strategii rozwoju kultury oraz sportu na poziomie lokalnym.

Miasto	Typ gminy	Uczestnicy kultury	Członkowie klubów sportowych	Wydatki na kulturę i dziedzictwo narodowe (zł)	Wydatki na dotacje do organizacji pozarządowych na 1000 mieszkańców (PLN)
Jarosław	gmina miejska	150 214	1 002	7 151 201,33	187 234.89
Pawłosiów	gmina wiejska	5 569	139	621 411,55	36 762.60
Przeworsk (wiejska)	gmina wiejska	1 550	270	1 219 142,13	33 616.81
Przeworsk (miejska)	gmina miejska	24 265	534	1 969 574,64	65 346.41

W mieście Jarosław działają następujące instytucje kultury: a) Jarosławski Ośrodek Kultury i Sztuki, które obsługuje Centrum Edukacji Kulturalnej Jarosławskiego Ośrodka Kultury i Sztuki oraz Księgarnię Jarosławski Kuferek Artystyczny. Posiada także salę widowiskową na 259 miejsc; b) Centrum Kultury i Promocji w Jarosławiu, które obsługuje Centrum Informacji Turystyczno-Kulturalnej oraz Podziemne Przejście Turystyczne w Jarosławiu; c) Miejska Biblioteka Publiczna im. Aleksandra Fredry (z dwoma filiami). Kolei w mieście Przeworsk tych instytucji jest mniej. Mniejsza jest też ich baza lokalowo-infrastrukturalna: a) Miejski Ośrodek Kultury im. Oskara Kolberga, który dysponuje salą widowiskowo-kinową na 430 miejsc; b) Miejska Biblioteka Publiczna im. J. Przybosia W mieście zidentyfikowano także 6 obiektów o funkcji kulturowej wymagających remontu. Na terenie gminy Przeworsk

działa 6 bibliotek, 11 wiejskich ośrodków kultury, które dysponują 10 salami widowiskowymi o łącznej liczbie miejsc wynoszącej 1540. Oprócz tego aż 5 świetlic wymaga remontu bądź modernizacji. W gminie funkcjonuje także 12 kół gospodyń wiejskich, do których należy 238 osoby. W gminie Pawłosiów działa 8 ośrodków kultury, które jednak nie dysponują salami widowiskowymi. Aż 6 z tych obiektów wymaga modernizacji. Działające na terenie gminy 8 kół gospodyń wiejskich zrzesza 120 członkiń. W Pawłosiowie działa także 12 innych stowarzyszeń i klubów.

W 2021 roku Miejska Biblioteka Publiczna (MBP) w Jarosławiu zorganizowała 226 wydarzeń kulturalnych, które przyciągnęły 7 399 uczestników. Liczba ta wzrosła w 2022 roku do 441 wydarzeń i 13 694 uczestników, choć w 2023 roku obserwujemy spadek do 274 wydarzeń i 8 438 uczestników. Jarosławski Ośrodek Kultury i Sztuki (JOKIS) zanotował również znaczące wahania w liczbie wydarzeń i uczestników w latach 2021-2023, z początkowych 483 wydarzeń i 33 879 uczestników w 2021 roku, przez 649 wydarzeń i 27 100 uczestników w 2022, do 559 wydarzeń i 37 058 uczestników w 2023 roku. Centrum Kultury i Promocji (CKIP) również odnotowało zmiany, z 86 wydarzeń i 3 040 uczestników w 2021 roku do 120 wydarzeń i 11 566 uczestników w 2022 roku, a następnie 110 wydarzeń i 13 950 uczestników w 2023 roku. Podobne tendencje obserwujemy w Gminie Pawłosiów i Gminie Przeworsk, gdzie spadek uczestnictwa wyniósł odpowiednio 65,62% i 83,04%. Te dane jasno wskazują na potrzebę rewitalizacji i wzbogacenia oferty kulturalnej, aby ponownie przyciągnąć mieszkańców i zaspokoić ich zmieniające się oczekiwania. Ten trend stanowi także szansę na dalsze wzmacnianie atrakcyjności regionu poprzez tworzenie nowych punktów kulturowych i turystycznych.

Wzrost wydatków na bieżące dotacje do organizacji pozarządowych, na przykład w Miasto Jarosław z 91 459,95 zł w 2012 roku do 187 234,89 zł w 2022 roku, podkreśla rosnącą rolę tych organizacji w życiu społecznym. Realizacja projektu może dodatkowo wzmacniać sektor pozarządowy przez stworzenie przestrzeni do realizacji ich inicjatyw, co z kolei przyczyni się do zwiększenia aktywności obywatelskiej. Spadek liczby członków klubów sportowych w niektórych jednostkach, jak w Mieście Jarosław, gdzie spadek wyniósł 8,07%, wskazuje na potrzebę promocji aktywności fizycznej i sportu jako ważnego elementu zdrowego stylu życia. Projekt powinien obejmować również działania mające na celu rozwój infrastruktury sportowej i organizację wydarzeń sportowych, co może przyczynić się do odwrócenia negatywnych trendów.

Na podstawie dostępnych danych dotyczących uczestnictwa w kulturze i aktywności sportowej na obszarze Miejskiego Obszaru Funkcjonalnego Jarosław-Przeworsk, jasno wynika potrzeba realizacji działań mających na celu wzmacnianie oferty kulturalnej i sportowej oraz dostępności infrastruktury dla mieszkańców. Zmienne zainteresowanie kulturą wskazują na dynamiczne zmiany w potrzebach i

preferencjach społeczności lokalnych, podkreślając konieczność elastycznego reagowania na te zmiany poprzez odpowiednio zaplanowane projekty.

Wnioski wskazują na złożoność potrzeb i wyzwań, przed którymi stoi region Jarosław-Przeworsk. Realizacja projektu, poprzez połączenie działań na rzecz rozwoju kultury, turystyki, sportu i aktywności obywatelskiej, może znacząco przyczynić się do poprawy jakości życia mieszkańców, wzmacniając jednocześnie spójność społeczności lokalnych i promując region jako atrakcyjne miejsce do życia, pracy i wypoczynku.

Przyczyna	Skutek	Problem
<p>Zmniejszanie się liczby czytelników bibliotek</p> <p>Spadki liczby uczestników kultury i wydarzeń sportowych</p> <p>Zmniejszenie wydatków na kulturę i dziedzictwo narodowe</p> <p>Rozwój nowych technologii i mediów cyfrowych</p> <p>Pandemia COVID-19 i ograniczenia sanitarne</p> <p>Zmiany demograficzne (starzenie się społeczeństwa, migracje)</p>	<p>Spadek zaangażowania społeczności lokalnych w życie kulturalne i sportowe</p>	<p>Ograniczone możliwości rozwoju edukacji kulturalnej i promocji czytelnictwa</p> <p>Trudności w utrzymaniu i rozwijaniu lokalnej oferty kulturalnej i sportowej</p> <p>Zagrożenie dla zachowania i rozwoju lokalnego dziedzictwa kulturowego</p> <p>Przesunięcie zainteresowań na rzecz rozrywki cyfrowej, zmniejszenie roli lokalnych instytucji kultury</p> <p>Tymczasowe zamknięcie lub ograniczenie działalności instytucji kulturalnych i sportowych</p> <p>Trudności w dopasowaniu oferty do zmieniających się grup docelowych</p>

### 2.6.2. Fizyczna odnowa i bezpieczeństwo przestrzeni publicznych

Poniższa tabela przedstawia zbiór kluczowych danych za rok 2022 dotyczących różnych aspektów życia społecznego i gospodarczego w czterech wybranych jednostkach samorządu terytorialnego: Miasto Jarosław, Gmina Pawłosiów, Gmina Przeworsk (obszar wiejski) oraz Miasto Przeworsk (obszar miejski). Zawiera ona informacje o powierzchni gruntów leśnych, obszarach prawnie chronionych, terenach zieleni, lesistości, wydatkach na kulturę fizyczną, sport i rekreację, liczbie fundacji i stowarzyszeń społecznych, wydatkach na dotacje do organizacji pozarządowych na 1000 mieszkańców, a także o przestępczości drogowej, przeciwko mieniu oraz przeciwko życiu i zdrowiu na 10 tys. mieszkańców. Dane te stanowią cenny materiał do analizy i oceny stanu oraz dynamiki rozwoju społeczno-gospodarczego i bezpieczeństwa w poszczególnych jednostkach, umożliwiając lepsze zrozumienie specyfiki każdego z tych obszarów. Tabela ma za zadanie ułatwić porównanie między jednostkami, a także podkreślić obszary, które wymagają szczególnej uwagi ze strony lokalnych władz oraz społeczności w kontekście planowania przyszłych działań i inwestycji.

Kategoria	Jarosław	Pawłosiów	Przeworsk (gmina wiejska)	Przeworsk (gmina miejska)
Powierzchnia gruntów leśnych (ha)	18.77	460.60	165.06	1.92
Obszary prawnie chronione (ha)	0	0	0	0
Lesistość (%)	0.5	9.4	1.8	0.1
Wydatki na kulturę fizyczną, sport i rekreację (PLN)	8 930 912.11	262 265.72	5 579 754.59	4 269 671.93
Liczba fundacji i stowarzyszeń społecznych	159	37	31	74
Przestępstwa przeciwko mieniu na 10 tys. mieszkańców	38.6	38.6	50.1	50.1
Przestępstwa przeciwko życiu i zdrowiu na 10 tys. mieszkańców	2.9	2.9	2.0	2.0

W Jarosławiu znajdują się 2 parki miejskie oraz trzy ogródki jordanowskie o łącznej powierzchni 12,21 ha: a) Park Miejski im. Bohaterów Monte Cassino przy ul. Bandurskiego; b) Park Miejski im. Czesławy Puzon ps. „Baški” przy ul. Kraszewskiego; c) Ogródek Jordanowski przy ul. Kraszewskiego; d) Ogródek Jordanowski przy ul. Legionów; e) Ogródek Jordanowski przy ul. Orkana. Oprócz tego inne tereny zielni miejskiej (m.in. skwerki, zieleńce, osiedlowe place zabaw) zajmują powierzchnię 25,74 ha. Miasto zarządza także 15 placami zabaw w tym 2 siłowniami zewnętrznymi. W mieście Przeworsk zlokalizowany jest jeden park o powierzchni 18 ha. Z kolei powierzchnia terenów zielonych ogółem to 100 ha. W mieście znajdują się także place zabaw (11 szt.), siłownie na wolnym powietrzu (4 szt.), skatepark (1 szt.), street workout (1 szt.), basen otwarty (1 szt.), basen szkolny (1 szt.), a także ośrodek sportowo-rekreacyjny wyposażony w ścieżki dla biegaczy, rowerzystów, bieżnie i dyscypliny lekkoatletyczne. W gminie Przeworsk zlokalizowany jest jeden park o powierzchni 3 ha, a ponadto 9 placów zabaw oraz 7 siłowni na wolnym powietrzu. Na obszarze gminy Pawłosiów zlokalizowane są dwa parki - jeden gminny o powierzchni 1,28 ha oraz 1 park prywatny. Ogólna powierzchnia terenów zielonych w gminie wynosi 71 ha. Gmina dysponuje także 11

siłowniami na wolnym powietrzu, 1 mobilną sceną oraz 1 infrastrukturą przeznaczoną dla rowerzystów i deskorolek.

Analizując dane dotyczące zarządzania środowiskiem, bezpieczeństwem i społecznością lokalną na obszarze Miejskiego Obszaru Funkcjonalnego Jarosław-Przeworsk, można zauważyć zróżnicowane trendy. Informacje te rzucają światło na zarówno wyzwania, jak i sukcesy w tych obszarach, podkreślając konieczność holistycznego podejścia do rozwoju i odnowy przestrzeni publicznych. Stabilność powierzchni leśnej przy jednoczesnym braku obszarów prawnie chronionych w niektórych gminach wskazuje na potrzebę identyfikacji i ochrony wartościowych terenów przyrodniczych. Wzrost terenów zieleni świadczy o rosnącym zapotrzebowaniu na przestrzenie zielone, które są kluczowe dla dobrostanu mieszkańców i bioróżnorodności. Znaczny wzrost wydatków na kulturę fizyczną podkreśla zaangażowanie w promowanie aktywnego stylu życia. Jest to istotne zarówno dla zdrowia fizycznego mieszkańców, jak i dla kształtowania przestrzeni publicznych sprzyjających aktywności fizycznej i wypoczynkowi. Wzrost liczby fundacji i stowarzyszeń w regionie wskazuje na aktywne zaangażowanie społeczności lokalnej. Wspieranie tej aktywności przez rozwój infrastruktury publicznej może przyczynić się do zwiększenia integracji społecznej i współpracy na rzecz rozwoju lokalnego. Obserwowany spadek liczby przestępstw jest pozytywnym sygnałem, ale podkreśla również potrzebę dalszych inwestycji w bezpieczeństwo i monitoring przestrzeni publicznych. Zapewnienie bezpiecznych i dostępnych miejsc publicznych jest kluczowe dla podnoszenia jakości życia mieszkańców.

W kontekście tych danych, działania mające na celu odnowę i rozwój przestrzeni publicznych są niezbędne dla dalszego rozwoju społeczno-gospodarczego i środowiskowego regionu. Projekty skupiające się na tworzeniu i odnawianiu parków, terenów rekreacyjnych, stref aktywności fizycznej, a także inwestycje w infrastrukturę bezpieczeństwa, mogą przyczynić się do wzmacniania spójności społecznej, promowania zdrowego stylu życia oraz ochrony i rozwoju zasobów naturalnych. Inwestycje te mają potencjał do przekształcenia obszaru Miejskiego Obszaru Funkcjonalnego Jarosław-Przeworsk w bardziej zielone, bezpieczne i społecznie aktywne miejsce, co bezpośrednio wpływa na poprawę jakości życia mieszkańców oraz atrakcyjność regionu dla turystów i nowych inwestorów.

Wzmocnienie infrastruktury kulturalnej i sportowej jest również kluczowe. Miasto Jarosław zarządza 15 placami zabaw, w tym 2 siłowniami zewnętrznymi, co stanowi istotny element infrastruktury rekreacyjnej. Przestrzenie te, umiejscowione w różnych częściach miasta, oferują mieszkańcom dostęp do aktywności fizycznej i rekreacji na świeżym powietrzu. Znaczenie tych miejsc rośnie w obliczu rosnących

potrzeb społeczności lokalnej dotyczących zdrowego stylu życia i integracji społecznej. Inicjatywy takie jak rozbudowa i modernizacja tych obszarów, a także wprowadzenie nowych form aktywności, mogą przyciągnąć większą liczbę mieszkańców oraz zwiększyć ich zaangażowanie w życie społeczne i kulturalne miasta.

Działania te powinny być wspierane przez współpracę międzygminną, angażowanie społeczności lokalnej oraz poszukiwanie wsparcia finansowego na szczeblu krajowym i europejskim, aby maksymalizować ich skuteczność i zasięg. Takie zintegrowane podejście, łączące aspekty środowiskowe, społeczne, kulturalne i bezpieczeństwa, stanowi klucz do zrównoważonego rozwoju Miejskiego Obszaru Funkcjonalnego Jarosław-Przeworsk.

Przyczyna	Skutek	Problem
<p>Ograniczona powierzchnia gruntów leśnych w obszarach miejskich</p> <p>Brak obszarów prawnie chronionych</p> <p>Niewielkie inwestycje w tereny zielone na obszarach wiejskich</p> <p>Niska lesistość w kontekście miejskim</p> <p>Znaczące wydatki na kulturę fizyczną, sport i rekreację w niektórych jednostkach</p> <p>Rosnąca liczba fundacji i stowarzyszeń społecznych</p> <p>Wzrost wydatków na dotacje do organizacji pozarządowych na mieszkańca</p> <p>Spadek liczby przestępstw drogowych</p>	<p>Zubożenie jakości życia mieszkańców wynikające z ograniczonego dostępu do zielonych i rekreacyjnych przestrzeni publicznych, niedostatecznej ochrony środowiska, oraz niewystarczającej promocji aktywności obywatelskiej</p>	<p>Zmniejszenie jakości życia i ograniczenie dostępu do terenów zielonych dla mieszkańców miast</p> <p>Utrata szansy na rozwój turystyki ekologicznej i edukacyjnej</p> <p>Niedostateczna oferta rekreacyjna i wypoczynkowa dla mieszkańców i turystów</p> <p>Zwiększone ryzyko problemów środowiskowych, takich jak zanieczyszczenie powietrza i efekt miejskiej wyspy ciepła</p> <p>Potencjalne zwiększenie aktywności fizycznej i zdrowotności mieszkańców</p> <p>Rozwój społeczeństwa obywatelskiego i lepsza realizacja projektów społecznych</p>

<p>Ogólny spadek przestępstw przeciwko mieniu</p> <p>Zmniejszenie liczby przestępstw przeciwko życiu i zdrowiu</p>		<p>Poprawa warunków dla rozwoju aktywności NGO i ich wpływu na społeczność lokalną</p> <p>Zwiększenie bezpieczeństwa mieszkańców i użytkowników dróg</p> <p>Poprawa ochrony własności i ograniczenie strat materialnych</p> <p>Wzrost poczucia bezpieczeństwa i spokój społeczny</p>
--	--	--

### 2.6.3. Ochrona, rozwój i promowanie publicznych walorów turystycznych i usług turystycznych

Tabela przedstawia szczegółowy przegląd danych dotyczących infrastruktury turystycznej na 2022 rok w wybranych jednostkach administracyjnych: mieście Jarosław, gminie Pawłosiów oraz gminach miejskiej i wiejskiej Przeworsk. Analiza skupia się na czterech kluczowych wskaźnikach: powierzchni budynków hotelowych wyrażonej w metrach kwadratowych, powierzchni pozostałych budynków zakwaterowania turystycznego również w metrach kwadratowych, liczbie miejsc noclegowych dostępnych w obiektach hotelowych oraz liczbie miejsc noclegowych na 1000 mieszkańców. Dane te umożliwiają ocenę rozwinięcia i dostępności infrastruktury noclegowej w kontekście potrzeb mieszkańców oraz odwiedzających, dostarczając cennych informacji o potencjale turystycznym i inwestycyjnym badanych regionów. Przedstawione informacje są istotne dla zrozumienia dynamiki rozwoju sektora turystycznego, planowania strategicznego oraz identyfikacji obszarów wymagających wsparcia i rozwoju.

Miasto / Gmina	Budynki Hotelowe m2 (2022)	Pozostałe Budynki Zakwaterowania Turystycznego m2 (2022)	Miejsca Noclegowe w Obiektach Hotelowych (2022)	Miejsca Noclegowe na 1000 Mieszkańców (2022)
Jarosław	0	0	275	7.14
<b>Pawłosiów</b>	0	0	0	7.14
<b>Przeworsk (gmina wiejska)</b>	0	0	0	1.12
<b>Przeworsk (gmina miejska)</b>	0	0	67	1.12



Biorąc pod uwagę dynamiczne zmiany w sektorze hotelarskim i turystycznym w wybranych jednostkach administracyjnych, obserwujemy istotny rozwój infrastruktury noclegowej w mieście Jarosław, w przeciwieństwie do stagnacji w innych analizowanych obszarach. Znacząca aktywność inwestycyjna w Jarosławiu, szczególnie w latach 2014, 2019 oraz 2021, z budową obiektów hotelowych o łącznej powierzchni 4058 m<sup>2</sup>, świadczy o rosnącej pozycji tego miasta na turystycznej mapie regionu. W przeciwieństwie do Jarosławia, gminy Pawłosiów i Przeworsk nie odnotowały nowych inwestycji hotelowych w tym okresie, co może sugerować ograniczone zainteresowanie rozwojem infrastruktury noclegowej lub koncentrację na innych formach aktywności gospodarczej.

Ponadto, dostępność miejsc noclegowych w Jarosławiu wzrosła o 66.67% z 165 w 2012 roku do 275 w 2022 roku, co podkreśla rosnące zainteresowanie turystami oraz rozwój lokalnej gospodarki turystycznej. W Przeworsku odnotowano skromniejszy wzrost liczby miejsc noclegowych (+17.54%), co wskazuje na mniej dynamiczny rozwój sektora hotelarskiego. Gminy Pawłosiów i Przeworsk nie wykazały nowych miejsc noclegowych, co może odzwierciedlać brak lub bardzo ograniczoną infrastrukturę noclegową. Różnice w rozwoju infrastruktury noclegowej między Jarosławiem a innymi jednostkami mogą wynikać z wielu czynników, w tym z różnorodności oferty turystycznej, skuteczności działań promocyjnych oraz dostępności infrastruktury.

Wzrost infrastruktury hotelowej w Jarosławiu wskazuje na pozytywną dynamikę rozwoju turystyki i podkreśla potrzebę dalszego wsparcia inwestycji w sektorze hotelarskim i turystycznym. Stagnacja w innych gminach sugeruje potrzebę zintensyfikowania działań promocyjnych i rozwojowych, aby pobudzić lokalny rynek hotelarski i turystyczny. Zróżnicowane trendy w rozwoju infrastruktury noclegowej podkreślają potrzebę zintegrowanego podejścia do rozwoju turystyki, które uwzględni specyfikę każdej jednostki i wykorzystuje ich indywidualny potencjał.

W kontekście danych dotyczących infrastruktury noclegowej, szczególnie w Jarosławiu, należy zwrócić uwagę na Hotel Turkus, którym zarządza MOSIR który jako jedyny obiekt noclegowy w analizowanym obszarze dysponuje 70 miejscami noclegowymi. W 2023 roku z hotelu skorzystało 6 743 osób, w tym 2 443 turystów z zagranicy, głównie z Ukrainy, co dało w sumie wykorzystanych 10 259 osobo-nocy i stanowiło 39,01% maksymalnego rocznego obłożenia hotelu. Brak wypożyczalni sprzętu turystycznego, w tym wodnego, jak kajaki, oraz ograniczona liczba obiektów noclegowych wskazuje na potencjalne obszary rozwoju infrastruktury turystycznej na obszarze Miejskiego Obszaru Funkcjonalnego Jarosław-Przeworsk.

Zapotrzebowanie na strategiczne i zintegrowane podejście do rozwoju turystyki w obszarze funkcjonalnym obejmującym gminy Jarosław, Przeworsk, Pawłosiów oraz

gminę miejską Przeworsk jest niezbędne dla wykorzystania pełnego potencjału turystycznego regionu. Kluczowym aspektem jest współpraca międzygminna, która pozwala na efektywne wykorzystanie zasobów i potencjału każdej z gmin, tworząc spójną i atrakcyjną ofertę turystyczną. Planowane działania, takie jak modernizacja i rozbudowa infrastruktury turystycznej, rozwój małej infrastruktury wspierającej turystykę oraz tworzenie nowych atrakcji turystycznych, mogą przyczynić się do wzrostu atrakcyjności regionu dla turystów i nowych inwestorów.

Przyczyna	Skutek	Problem
Brak nowych inwestycji Nieadekwatna infrastruktura i dostępność Niewykorzystany potencjał lokalnych atrakcji	Niski poziom wykorzystania potencjału turystycznego	Brak atrakcyjnej oferty przyciągającej turystów  Niski poziom dywersyfikacji struktury gospodarczej

#### 2.6.4. Poprawa dostępności na rynku pracy

W poniższym zestawieniu przedstawiamy podsumowanie kluczowych wskaźników dotyczących rozwoju gospodarczego i społecznego dla czterech jednostek administracyjnych: Miasta Jarosław, Miasta Przeworsk, Gminy Przeworsk i Gminy Pawłosiów w roku 2022. Tabela zawiera dane na temat infrastruktury biurowej, handlowo-usługowej i przemysłowej, sytuacji na rynku pracy, poziomu wynagrodzeń, mobilności zawodowej ludności w wieku 25-44 lat, demografii, bezrobocia wśród młodych osób oraz długotrwale bezrobotnych. Dane te służą do zilustrowania aktualnego stanu i dynamiki rozwoju poszczególnych gmin, ukazując zarówno ich potencjał gospodarczy, jak i wyzwania społeczne. Prezentacja tych wskaźników pozwala na głębsze zrozumienie lokalnych warunków ekonomicznych, społecznych oraz planowania przestrzennego, stanowiąc podstawę do dalszych analiz i rozważań nad kierunkami rozwoju i polityką interwencyjną w tych obszarach.

Miasto/ Gmina	Budynki Biurowe (m <sup>2</sup> )	Oferty Pracy na 1000 Mieszkańców	Przeciętne Wynagrodzenie Brutto (zł)	Ludność Mobilna Zawodowo 25-44	Ludność w Wiekach Przedprodukcyjnym	Liczba Bezrobotnych do 25 Roku Życia	Liczba Długotrwale Bezrobotnych	Powierzchnia Objęta Planami Zagospodarowania (ha)

Jarosław	213	0.86	5308.03	28.17	16.31	111	856	565
Pawłosiów	0	0.86	5308.03	28.72	18.98	54	186	33
Przeworsk (gmina wiejska)	0	1.72	5110.08	28.82	20.07	99	455	178
Przeworsk (gmina miejska)	0	1.72	5110.08	27.53	17.23	66	415	238

Analiza dynamiki w kluczowych sektorach gospodarczych oraz zmian demograficznych w wybranych jednostkach administracyjnych podkreśla zróżnicowane tendencje rozwojowe i stawia przed nimi specyficzne wyzwania oraz możliwości. W Jarosławiu odnotowano znaczący wzrost powierzchni biurowej, szczególnie w 2020 roku, co wskazuje na dynamiczny rozwój sektora usług i potrzebę adaptacyjnych rozwiązań pracy, takich jak office sharing. Taki model pracy może przyczynić się do zwiększenia elastyczności pracy, co jest szczególnie istotne dla kobiet z małymi dziećmi oraz osób z niepełnosprawnościami. W województwie podkarpackim funkcjonuje 203,2 tys. podmiotów gospodarczych, co podkreśla znaczny potencjał i potrzebę wsparcia w regionie. Zatrudnienie w regionie wynosi około 823 tys. osób, z czego około 362 tys. to kobiety, co wskazuje na ważność działań na rzecz równości płci i wsparcia zawodowego. W województwie podkarpackim wskaźnik aktywności zawodowej kobiet jest najniższy w Polsce (44,9% wobec 63% mężczyzn). Dodatkowo, różnica w zarobkach między kobietami i mężczyznami (kobiety zarabiają średnio 4110 zł, a mężczyźni 5117 zł) oraz niski udział kobiet na stanowiskach kierowniczych w Polsce (43% wobec średniej UE 35%) wskazują na potrzebę działań na rzecz równości płci i walki z dyskryminacją. Gmina Miejska Jarosław jako część Specjalnej Strefy Ekonomicznej Euro-Park Mielec podkreśla strategiczne znaczenie regionu dla przyciągania inwestycji i rozwoju gospodarczego. Obszar ten, obejmujący 14,5 ha, wskazuje na potencjał rozwoju infrastruktury i wsparcia przedsiębiorczości. Oprócz zmian w strukturze gospodarczej, odnotowano także pozytywne zmiany na rynku pracy, zauważalne w wzroście liczby ofert pracy na 1000 mieszkańców, co świadczy o poprawie dostępności zatrudnienia. Zwiększenie przeciętnego wynagrodzenia brutto we wszystkich jednostkach odzwierciedla wzrost dobrobytu ekonomicznego, podczas gdy spadek liczby bezrobotnych poniżej 25 roku życia wskazuje na poprawę perspektyw zawodowych dla młodych mieszkańców.

W związku z powyższym, należy skupiać się na wsparciu przedsiębiorstw i ich pracowników w MOF Jarosław-Przeworsk, szczególną uwagę należy poświęcić młodym osobom wchodzącym na rynek pracy. Poprawa dostępności pracy dla tej grupy demograficznej wskazuje na kluczową rolę kontynuacji i rozszerzenia programów wsparcia zatrudnienia oraz edukacji zawodowej. Inicjatywy promujące przedsiębiorczość wśród młodzieży są niezbędne dla dynamizacji lokalnej gospodarki i zapewnienia jej długoterminowego wzrostu. Poprzez integrację office sharing, szkoleń oraz doradztwa, odpowiada na potrzeby zrównoważonego i zintegrowanego rozwoju regionu, uwzględniając zarówno ekonomiczne, jak i społeczne aspekty życia mieszkańców. Skupienie się na takim podejściu jest odpowiedzią na dynamiczne zmiany demograficzne i rynkowe, promując adaptacyjność i innowacyjność wśród przedsiębiorstw i ich pracowników. Strategiczne planowanie i współpraca między różnymi sektorami gospodarczymi oraz jednostkami administracyjnymi odgrywają kluczową rolę w zapewnieniu trwałego wzrostu i dobrobytu mieszkańców regionu. Ciągły dialog, inwestycje i innowacje są niezbędne do sprostania zmieniającym się warunkom rynkowym i społecznym, co pozwoli wykorzystać pełny potencjał regionu dla przyszłych pokoleń. W ten sposób, działając nie tylko bieżące wyzwania związane z zatrudnieniem i równością na rynku pracy, ale również stawia na rozwój kompetencji i kwalifikacji młodych osób, kluczowych dla przyszłej konkurencyjności i innowacyjności regionu. Poprzez wsparcie edukacji zawodowej i przedsiębiorczości, inicjatywa ta ma za zadanie nie tylko zwiększyć dostępność pracy dla młodych mieszkańców, ale również przyczynić się do budowania silnej, zrównoważonej gospodarki, otwartej na zmiany i nowe wyzwania.

Przyczyna	Skutek	Problem
Spadek liczby mieszkańców w wieku produkcyjnym	Wyzwania Demograficzne i Gospodarcze	Wyludnianie obszaru
Ograniczona infrastruktura biurowa		Niezadawalająca sytuacja na rynku pracy
Wysoki odsetek długotrwale bezrobotnych		Niedostateczny poziom uzbrojenia terenów inwestycyjnych
Niewielka powierzchnia gmin objęta miejscowymi planami zagospodarowania przestrzennego		

## 3. Cele i kierunki działań strategii ZIT MOF Jarosław-Przeworsk

### 3.1. Cele realizowane w ramach ZIT wraz z kierunkami działań

Ogólną strukturę planistyczną strategii Miejskiego Obszaru Funkcjonalnego Jarosław-Przeworsk na lata 2024-2030 definiują przepisy Ustawy o zasadach realizacji zadań finansowanych ze środków europejskich w perspektywie finansowej 2021–2027. W art. 34 ust. 15 pkt. 2 stwierdzono, że w strategii powinny znaleźć się „cele, jakie mają być zrealizowane w ramach ZIT, ze wskazaniem wykorzystanego podejścia zintegrowanego, oczekiwanych wskaźników rezultatu i produktu powiązane z realizacją właściwego programu”. Ten formalny szkielet schematu interwencji strategicznej został rozbudowany o treści przedstawiające ambicje rozwojowe samorządów wchodzących w skład MOF Jarosław-Przeworsk, w perspektywie najbliższych kilku lat. Punktem wyjścia dla tych aspiracji jest **CEL OGÓLNY** strategii. Pokazuje on, z jednej strony, wyobrażenie docelowego stanu rozwojowego obszaru MOF Jarosław-Przeworsk w 2030 r., z drugiej strony osadzony jest także na kluczowych zasadach i wartościach, którymi decydenci lokalni powinni kierować się we wdrażaniu strategii. Kierując się przekonaniem o spójności i komplementarności podjętych już wcześniej oraz aktualnie planowanych działań z zakresu polityki rozwoju lokalnego, za cel ogólny w tym dokumencie przyjęto misję rozwojową zawartą w poprzedniej strategii MOF Jarosław-Przeworsk 2014-2020. Brzmi on następująco:

**Miejski Obszar Funkcjonalny Jarosław-Przeworsk  
podkarpackim biegunem zrównoważonego rozwoju  
gospodarczego, opartym na wykorzystaniu położenia  
geograficzno-komunikacyjnego, walorów przyrodniczo-  
kulturowych oraz ukształtowanych wewnętrznych sieciach  
współpracy.**

Logika interwencji w strategii MOF Jarosław-Przeworsk 2024-2030 zbudowana jest w oparciu o **TRZY WYMIARY – SPOŁECZNY, GOSPODARCZY I PRZESTRZENNY**. Obejmują one spektrum zadań własnych lokalnych władz samorządowych oraz określają główne sfery, w których toczy się aktywność życiowa mieszkańców gmin. Z tego właśnie względu stanowią kompleksową ramę, która pozwala na operacjonalizację interwencji strategicznej.

W każdym z wyżej wymienionych wymiarów określono **CEL STRATEGICZNY**. Stanowi on odpowiedź na główne problemy oraz wyzwania zdefiniowane w poszczególnych wymiarach na podstawie kompleksowej diagnozy i badań ankietowych wśród mieszkańców. Cele strategiczne rozwijają ponadto treści zapisane w celu ogólnym strategii MOF Jarosław-Przeworsk, wskazując na to jak wykorzystać lokalne potencjały.

Osiągnięcie celów strategicznych będzie możliwe poprzez realizację przedsięwzięć wpisujących się w **KIERUNKI DZIAŁAŃ**. Kierunki działań odnoszą się do przyczyn problemów zidentyfikowanych we wspomnianych trzech wymiarach strategii i werbalizują w ogólny sposób potencjalne inicjatywy, które powinny zostać podjęte, aby wyeliminować te przyczyny.

**Tabela 2. Cele i kierunki działań strategii MOF Jarosław-Przeworsk**

<b>Wymiar społeczny</b>	<b>Cel strategiczny 1.</b> MOF Jarosław-Przeworsk miejscem o wysokiej jakości życia i usług dla mieszkańców	<b>Kierunek działania 1.1.</b> Rozwój usług publicznych
		<b>Kierunek działania 1.2.</b> Pobudzenie aktywności mieszkańców i wzmacnianie więzi społecznych
<b>Wymiar gospodarczy</b>	<b>Cel strategiczny 2.</b> Konkurencyjna gospodarka MOF Jarosław-Przeworsk	<b>Kierunek działania 2.1.</b> Rozwój turystyki i kultury, a także sektorów z nimi powiązanych
		<b>Kierunek działania 2.2.</b> Stwarzanie warunków dla rozwoju przedsiębiorczości
<b>Wymiar przestrzenny</b>	<b>Cel strategiczny 3.</b> Dobrze skomunikowany obszar MOF Jarosław-Przeworsk opierający się na zasadzie zrównoważonego rozwoju	<b>Kierunek działania 3.1.</b> Poprawa dostępności i jakości infrastruktury komunikacyjnej transportowej
		<b>Kierunek działania 3.2.</b> Tworzenie bezpiecznych i przyjaznych środowisku przestrzeni publicznych

Źródło: opracowanie własne

Cel strategiczny 1	MOF Jarosław-Przeworsk miejscem o wysokiej jakości życia i usług dla mieszkańców
--------------------	--

Cel strategiczny 1 zakłada transformację Miejskiego Obszaru Funkcjonalnego Jarosław-Przeworsk, tak aby stał się atrakcyjnym miejscem do zamieszkania dla jego mieszkańców. Obejmuje to tworzenie optymalnych warunków do życia, w tym zapewnienie wysokiej jakości usług publicznych, infrastruktury, edukacji, opieki zdrowotnej oraz szerokiego i powszechnego dostępu do kultury i rekreacji. Poprzez realizację tego celu, dąży się do podniesienia standardu życia mieszkańców, zwiększenia ich satysfakcji z życia codziennego oraz stworzenia przestrzeni sprzyjającej rozwojowi społeczno-gospodarczemu obszaru. Dzięki takim warunkom oczekiwanym rezultatem w perspektywie najbliższych kilku lat jest przyciągnięcie nowych mieszkańców oraz zachęcenie do powrotu tych, którzy już wyjechali, poprzez budowanie pozytywnego wizerunku obszaru MOF Jarosław-Przeworsk jako atrakcyjnej lokalizacji do pracy i życia. Realizacja tego celu wpłynie także na sferę gospodarczą, gdyż miejsca, w których dobrze się mieszka zwracają uwagę inwestorów i tworzą przyjazne warunki do prowadzenia działalności biznesowej.

#### *Kierunek działania 1.1.*

Katalog usług publicznych obejmuje różnorodne świadczenia. Jednak zarówno diagnoza problemów i wyzwań rozwojowych MOF Jarosław-Przeworsk, jak i analiza potrzeb mieszkańców wskazały, że szczególnego wsparcia wymaga sektor kultury. Dlatego przedsięwzięcia wpisujące się w kierunek działania 1.1. będą dotyczyły podniesienia potencjału instytucji kultury poprzez ulepszenie ich infrastruktury i rozwój oferty kulturalnej, co tym samym przełoży się na rozwój czterech gmin MOF Jarosław-Przeworsk. Modernizacja istniejących oraz nowych obiektów będzie miała na celu poprawę dostępu do nich dla mieszkańców, w tym dla osób niepełnosprawnych czy seniorów, ale także dla przyjezdnych. Z kolei uatrakcyjnienie prezentowanej przez te obiekty oferty kulturalnej będzie polegało z jednej strony na organizacji wydarzeń, które korzystają z lokalnego potencjału historyczno-kulturowego, a z drugiej na tworzeniu takich treści i przekazu, który będzie przyciągał mieszkańców oraz osoby spoza MOF. Przedsięwzięcia w ramach kierunku działania 1.1. będą zorientowane na realizację idei szlaku, a więc linearnej formy przestrzennej, która umożliwi pokazanie produktów dziedzictwa kulturowego, jako łączącego się ze sobą tematycznie i koncepcyjnie szeregu obiektów oraz wydarzeń odwołujących się do wspólnego dziedzictwa kulturowego i zasobów MOF Jarosław-

Przeworsk. Realizacja wspomnianych działań wpłynie pozytywnie na integrację społeczną oraz jakość życia na terenie gmin MOF Jarosław-Przeworsk.

### *Kierunek działania 1.2.*

Dostępność kultury jest warunkiem koniecznym, bez którego nie istnieje uczestnictwo w kulturze. Przedsięwzięcia przewidziane do realizacji w kierunku działań 1.1. właśnie ów warunek zapewniają. Aktywne korzystanie z usług kulturalnych jest kluczowe dla rozwoju osobistego i społecznego mieszkańców, w tym szczególnie osób z różnymi potrzebami, takimi jak dzieci i młodzież, osoby starsze czy niepełnosprawne.

Uczestnictwo w życiu kulturalnym daje możliwość rozwijania zainteresowań mieszkańców i - co za tym idzie – przyczynia się do większej aktywizacji społecznej. Jej wysoki poziom wzmacnia wspólnotowość lokalnej społeczności i umacnia więzi międzyludzkie. Dlatego też kierunek działania 1.2. nawiązuje do klasycznej hierarchii potrzeb ludzkich. Na obecnym poziomie rozwoju MOF Jarosław-Przeworsk gminy gwarantują podstawowe potrzeby, między innymi te związane z bezpieczeństwem. Wyzwaniem dla władz lokalnych na najbliższą przyszłość jest więc zaplanowanie takich interwencji, które zaspokoją potrzeby znajdujące się na wyższych poziomach hierarchii potrzeb. Jest to między innymi poczucie przynależności do wspólnoty, potrzeba szacunku i uznania oraz, przede wszystkim, potrzeba samorealizacji. Przedsięwzięcia w ramach kierunku działania 1.2. obejmują różnorodne inicjatywy ukierunkowane na aktywności społeczne, kulturalne, edukacyjne i rekreacyjne. Może to obejmować organizację wydarzeń społecznościowych, warsztatów, spotkań tematycznych, czy inicjatyw wolontariackich. Pobudzanie aktywności mieszkańców to także promowanie zdrowego stylu życia, aktywności sportowej oraz udziału w życiu społecznym poprzez lokalne stowarzyszenia i organizacje. Wzmacnianie więzi społecznych wiąże się z budowaniem zaufania, empatii oraz współpracy między mieszkańcami, co sprzyja tworzeniu bardziej zintegrowanej i wspierającej społeczności lokalnej.

### *Rezultaty*

W rezultacie podjęcia powyższych działań w MOF Jarosław-Przeworsk powstanie otwarte i aktywne środowisko, w którym mieszkańcy mogą się rozwijać, dzielić swoimi zainteresowaniami i doświadczeniami oraz wspólnie pracować nad rozwiązywaniem problemów społecznych. Znacząco poprawi się dostęp do kulturalnych zasobów MOF Jarosław-Przeworsk. Dzięki modernizacji infrastruktury



kulturalnej oraz rozbudowie oferty kulturalnej, instytucje kultury będą bardziej dostępne dla osób niepełnosprawnych, seniorów i wszystkich mieszkańców regionu. W ten sposób obszar czterech gmin MOF zyska silny atut pozwalający promować się jako miejsce dla dobrego życia.

Tworzenie spójnej oferty kulturalnej przyczyni się również do zwiększenia atrakcyjności gmin z obszaru MOF Jarosław-Przeworsk dla turystów. Wykorzystanie zasobów środowiska naturalnego i dziedzictwa kulturowego poprawi atrakcyjność turystyczną obszaru. Infrastruktura stworzona i zmodernizowana w ramach przedsięwzięć będzie dostępna nie tylko dla mieszkańców, ale także odwiedzających, co przyniesie korzyści dla całego regionu. W tym sensie kierunki działania 1.1. i 1.2. nawiązują do rezultatów w kierunku działania 2.1.

Cel strategiczny 2	Konkurencyjna gospodarka MOF Jarosław-Przeworsk
--------------------	---

Cel strategiczny 2 oznacza dążenie do stworzenia dynamicznej i atrakcyjnej gospodarki lokalnej w obszarze MOF Jarosław-Przeworsk, która będzie zdolna konkurować na rynku regionalnym, krajowym i międzynarodowym. Realizacja tego celu obejmuje działania polegające na wspieraniu przedsiębiorczości, w tym lokalnych przedsiębiorców oraz rozwoju infrastruktury biznesowej. Dzięki temu możliwe będzie wykreowanie korzystnego środowiska dla inwestycji. Szczególnie ważne z punktu widzenia potrzeb rozwojowych będzie położenie nacisku na wzmocnienie sektora turystyki i kultury, co sprzyjać będzie dywersyfikacji gospodarki lokalnej. Władze gmin, poprzez promowanie konkurencyjności gospodarczej, będą dążyć do wzrostu zatrudnienia, generowania dochodu oraz podnoszenia jakości życia mieszkańców. W rezultacie doprowadzi to do rozwoju lokalnej przedsiębiorczości i przyciągania nowych inwestycji.

### ***Kierunek działania 2.1.***

Kierunek działań 2.1. skoncentruje się na wzmocnieniu potencjału turystycznego oraz kulturalnego obszaru. Realizacja przedsięwzięć w ramach tego kierunku obejmie inwestycje w infrastrukturę turystyczną i kulturalną, promocję dziedzictwa kulturowego oraz organizację wydarzeń i atrakcji turystycznych. Gminy należące do MOF Jarosław-Przeworsk będą dążyć do wykorzystania unikalnych walorów krajobrazowych, historycznych i kulturowych miejskiego obszaru funkcjonalnego w

celu przyciągnięcia turystów oraz stymulowania rozwoju lokalnych przedsiębiorstw z sektorów związanych z turystyką, kulturą, gastronomią czy rzemiosłem artystycznym. Uwypukleniu tych zasobów służy koncepcja szlaku, a więc linearnej formy przestrzennej, tutaj odwołującej się do potencjału lokalizacyjno-środowiskowego MOF, który łączy szereg związanych ze sobą obiektów, odwołujących się do wspólnego dziedzictwa kulturowego i przyrodniczego MOF Jarosław-Przeworsk.

Poprzez rozwój wspomnianych wyżej sektorów, planuje się generowanie nowych miejsc pracy, a w jego następstwie wzrost przychodów do budżetów gmin i w efekcie stopniowe podnoszenie jakości życia mieszkańców. W tym kontekście kierunek działania 2.1. jest powiązany na poziomie efektów z kierunkami działań w ramach celu strategicznego 1. *MOF Jarosław-Przeworsk miejscem o wysokiej jakości życia i usług dla mieszkańców.*

### **Kierunek działania 2.2.**

Kierunek działania 2.2. stanowi odpowiedź na zdiagnozowane potrzeby podniesienia atrakcyjności inwestycyjnej obszaru MOF Jarosław-Przeworsk. To z kolei pozwoli zmierzyć się z wyzwaniem rosnącej konkurencji między jednostkami samorządu terytorialnego o najbardziej atrakcyjnej inwestycji. Atutem, który przemawia za tego typu inicjatywami jest korzystne usytuowanie MOF Jarosław-Przeworsk na szlakach komunikacyjnych o znaczeniu regionalnym i ponadregionalnym. W rezultacie tych działań obszar MOF Jarosław-Przeworsk wykreuje się jako rejon z korzystnym infrastrukturalno-administracyjnym środowiskiem dla rozwoju i funkcjonowania nowoczesnych przedsiębiorstw, które będą działać zgodnie z zasadami zrównoważonego rozwoju. Kierunek działania 2.2. w powyższym zakresie powiązany jest efektami z kierunkiem działania 3.1. *Poprawa dostępności i jakości infrastruktury komunikacyjnej.*

ZIT MOF Jarosław-Przeworsk będzie świadczył wsparcie dla przedsiębiorców i pracowników w zakresie zrównoważonego rynku pracy i zwalczania wszelkich form dyskryminacji. Odbywać się to będzie poprzez szkolenia, wsparcie doradcze, warsztaty oraz działania upowszechniające. Na obszarze MOF realizowane będą także działania, które pozwolą osobom potrzebującym bardziej elastyczną formę zatrudnienia i godziny pracy na szybszy powrót na rynek pracy.

### **Rezultaty**

W rezultacie powyższych działań możliwe będzie osiągnięcie wzrostu potencjału turystycznego i kulturalnego obszaru MOF Jarosław-Przeworsk. Promocja dziedzictwa kulturowego regionu przyczyni się do przyciągania turystów zaś organizacja wydarzeń i atrakcji turystycznych wzbogaci ofertę dla odwiedzających. W konsekwencji na terenie czterech gmin MOF stymulowany będzie efektywny i oparty na lokalnych potencjałach rozwój lokalnych przedsiębiorstw z sektorów związanych z turystyką, kulturą, gastronomią i rzemiosłem artystycznym. Dzięki temu powstaną nowe miejsca pracy oraz wzrosną przychody do budżetów gmin, co będzie kolejnym elementem przyczyniającym się do stopniowego podnoszenia jakości życia mieszkańców.

Efektom poprawy warunków dla prowadzenia działalności gospodarczej na obszarze MOF Jarosław-Przeworsk będą nowe atrakcyjne tereny inwestycyjne o pełnym uzbrojeniu, co podniesie atrakcyjność inwestycyjną regionu obszaru MOF Jarosław-Przeworsk. Dzięki nim uzupełniona zostanie także istniejąca już infrastruktury gospodarczej obszaru. Ponadto powstanie miejsce typu *office sharing*, które pozwoli w elastyczny sposób korzystać z przestrzeni biurowej, a tym samym szybciej zintegrować na rynku pracy np. osoby niepełnosprawne lub matki z małymi dziećmi. Poprzez szkolenia dla pracowników i pracodawców wzrośnie także świadomość tych grup w zakresie równości i niedyskryminacji, a także zbudowane zostaną ich miękkie kompetencje potrzebne w prowadzonej przez nich działalności gospodarczej.

W konsekwencji powyższych działań wykreowany zostanie wizerunek obszaru MOF Jarosław-Przeworsk jako rejonu z korzystnym środowiskiem dla rozwoju nowoczesnych przedsiębiorstw zgodnych z zasadami zrównoważonego rozwoju.

Cel strategiczny 3	Dobrze skomunikowany obszar MOF Jarosław-Przeworsk opierający się na zasadzie zrównoważonego rozwoju
--------------------	--

Cel strategiczny 3 integruje w sobie dwa ważne aspekty rozwojowe. Pierwszym z nich jest dziedzina dostępności transportowej. Wysiłki władz lokalnych MOF Jarosław-Przeworsk w tym zakresie dążą do stworzenia obszaru, który charakteryzuje się efektywną infrastrukturą komunikacyjną, pozwalającą na szybkie i bezproblemowe podróżowanie, a także łatwiejszy dostęp do usług. Drugi aspekt, do którego odwołuje się cel 3 podkreśla, że rozwój dostępności transportowej jest jednocześnie prowadzony w sposób zrównoważony, czyli z uwzględnieniem równowagi pomiędzy aspektami społecznymi, gospodarczymi i szczególnie ekologicznymi. Oznacza to, że rozwój infrastruktury komunikacyjnej odbywa się w

sposób, który minimalizuje negatywne wpływy na środowisko naturalne, jednocześnie przynosząc korzyści społeczne i gospodarcze.

### *Kierunek działania 3.1.*

Kierunek działania 3.1. odnosi się do przedsięwzięć, które mają przede wszystkim na celu ułatwić i zachęcić do korzystania z różnych form transportu w ograniczony sposób wpływających na środowisko naturalne. Przedsięwzięcia będą więc zachęcały do ograniczenia wykorzystania indywidualnych środków transportu na rzecz bardziej ekologicznych form poruszania się (rowery, samochody elektryczne). W rezultacie działania te pozwolą na zmniejszenie zjawiska wykluczenia transportowego, ale przede wszystkim wpłyną na rozwój mobilności mieszkańców. Jednocześnie na obszarze MOF Jarosław-Przeworsk wprowadzane będą rozwiązania, które poprawią komfort korzystania z komunikacji publicznej polegające na modernizacji lub wybudowaniu przyjaznych dla pasażerów węzłów przesiadkowych. Uzupełniającymi działaniami będzie modernizacja infrastruktury pieszo-rowerowej. W efekcie tych działań powstanie wysokiej jakości infrastruktura komunikacyjna wpływająca w wyraźnym stopniu na bezpieczeństwo mieszkańców MOF.

### *Kierunek działania 3.2.*

Kierunek działania 3.2. odnosi się do jednej z najważniejszych potrzeb wspólnot lokalnych, a mianowicie tworzenia rozwiniętych infrastrukturalnie, atrakcyjnych, przyjaznych i przede wszystkim bezpiecznych przestrzeni publicznych. Przedsięwzięcia na tym odcinku będą koncentrować się na stworzeniu atrakcyjnych miejsc do rekreacji i wypoczynku dla mieszkańców, co przełoży się na wysoką jakość życia. Mądra i przewidywalna polityka przestrzenna na obszarze MOF Jarosław-Przeworsk będzie wykorzystywała efektywne zagospodarowanie terenów zielonych. W konsekwencji nacisk położony będzie na rozbudowę i modernizację parków, rekultywację stawów, tworzenie małej architektury, a także promocję rozwiązań sprzyjających rekreacji i oddziałujących na zdrowie (np. tężnie solankowe). Oczekiwane do realizacji przedsięwzięcia w ramach tego kierunku działań będą wpisywały się w działania adaptacyjne, których celem jest mitygacja oraz ochrona przed nasilającymi się ekstremalnymi zjawiskami pogodowymi, np. nawałnymi deszczami i długimi okresami suszy.

Kierunki działania 3.1. oraz 3.2. powiązane są głównie z celem 1, szczególnie na poziomie rezultatów, które dotyczą poprawy jakości życia mieszkańców MOF Jarosław-Przeworsk.

## Rezultaty

W rezultacie powyższych działań większa liczba mieszkańców MOF Jarosław-Przeworsk będzie korzystała z bardziej ekologicznych form transportu, takich jak rowery czy samochody elektryczne, co doprowadzi do zmniejszenia wpływu na środowisko naturalne. Oprócz tego zmniejszy się także zjawisko wykluczenia transportowego. Z kolei wysoki komfort korzystania z komunikacji publicznej dzięki zmodernizowanym oraz nowopowstałym przyjaznym dla pasażerów węzłom przesiadkowym przyczyni się do dalszego rozwoju mobilności mieszkańców. Na poprawę komfortu komunikacji publicznej ma także wysoki poziom bezpieczeństwa jej użytkowników, który zostanie osiągnięty dzięki modernizacji infrastruktury pieszo-rowerowej.

Efektem rozbudowy i modernizacji parków, rekultywacji stawów oraz powstania małej architektury będą przyjazne i atrakcyjne przestrzenie publiczne. Przy okazji tych działań powstaną ciekawe miejsca do rekreacji i wypoczynku dla mieszkańców, które także przez swoje wkomponowanie w przestrzeń (vide tężnia solankowa) będą na tyle intrygujące, że pozwolą przy okazji prowadzić efektywną promocją zdrowego stylu życia. Wspomniane działania pozwolą także w praktyce realizować przedsięwzięcia adaptacyjne do zmian klimatu. W efekcie na obszarze MOF Jarosław-Przeworsk poprawi się jakość życia, dostępność do ciekawych i zdrowych form rekreacji i wypoczynku, a także ograniczy się negatywne skutki ekstremalnych zjawisk pogodowych, takich jak błyskawiczne powodzie (*flash floods*) czy lokalne wyspy ciepła.

## 4. Uzasadnienie logiki ZIT

### 4.1. Matryca Strategii ZIT

Celem poniższej matrycy logicznej strategii ZIT dla MOF Jarosław-Przeworsk jest pokazanie jednego z aspektów podejścia zintegrowanego do planowania interwencji strategicznej w ramach ZIT w latach 2024-2030. Wspominają o nim przepisy art. 29 rozporządzenia ogólnego Parlamentu Europejskiego i Rady Unii Europejskiej dotyczące polityki spójności w latach 2021-2027 oraz art. 34 ust. 15 ustawy wdrożeniowej. Pierwszy z dokumentów określa, że strategię terytorialną, taką jak na przykład strategia ZIT, zawierają między innymi „opis zintegrowanego podejścia służącego zaspokojeniu zidentyfikowanych potrzeb rozwojowych i wykorzystaniu potencjału danego obszaru”<sup>11</sup>. Z kolei ustawa krajowa stwierdza, że strategia ZIT określa w szczególności między innymi „cele, jakie mają być zrealizowane w ramach ZIT, ze wskazaniem wykorzystanego podejścia zintegrowanego, oczekiwanych wskaźników rezultatu i produktu powiązane z realizacją właściwego programu”<sup>12</sup>. Z tych powodów matryca logiczna pokazuje po pierwsze, powiązania celów i kierunków działań strategii MOF Jarosław-Przeworsk z priorytetami i celami programu regionalnego Fundusze Europejskie dla Podkarpacia 2021- 2027. Z drugiej strony odnosi te powiązania do projektów zintegrowanych i wykazuje ich relacje przyczynowo-skutkową ze zdiagnozowanymi problemami i wyzwaniem rozwojowymi.

**Tabela 3. Matryca logiczna strategii MOF Jarosław-Przeworsk**

---

<sup>11</sup> Rozporządzenie Parlamentu Europejskiego i Rady (UE) 2021/1060 z dnia 24 czerwca 2021 r. ustanawiające wspólne przepisy dotyczące Europejskiego Funduszu Rozwoju Regionalnego, Europejskiego Funduszu Społecznego Plus, Funduszu Spójności, Funduszu na rzecz Sprawiedliwej Transformacji i Europejskiego Funduszu Morskiego, Rybackiego i Akwakultury, a także przepisy finansowe na potrzeby tych funduszy oraz na potrzeby Funduszu Azylu, Migracji i Integracji, Funduszu Bezpieczeństwa Wewnętrznego i Instrumentu Wsparcia Finansowego na rzecz Zarządzania Granicami i Polityki Wizowej, Dz.UE. L 231 z 30.06.2021, str. 159—706

<sup>12</sup> Ustawa z dnia 28 kwietnia 2022 r. o zasadach realizacji zadań finansowanych ze środków europejskich w perspektywie finansowej 2021-2027, Dz.U. 2022 poz. 1079.

Cel strategiczny ZIT	Kierunek działania	Priorytet FEP lub FEPW 2021-2027	Cel szczegółowy FEP lub FEPW 2021-2027	Projekt zintegrowany	Wnioskodawca i partnerzy projektu	Problemy oraz potrzeby, na które odpowiada projekt	Potencjały	Wyzwania rozwojowe	Oddziaływanie projektu na obszar MOF
<b>Cel strategiczny 1.</b> MOF Jarosław-Przeworsk miejscem o wysokiej jakości życia i usług dla mieszkańców	<b>Kierunek działania 1.1.</b> Rozwój usług publicznych	<b>Priorytet 6.</b> Rozwój zrównoważony terytorialnie	<b>Cel szczegółowy 5(i)</b> wspieranie zintegrowanego i sprzyjającego włączeniu społecznemu rozwoju społecznego, gospodarczego i środowiskowego, kultury, dziedzictwa naturalnego, zrównoważonej turystyki i bezpieczeństwa na obszarach miejskich	Szlak kulturowy gmin MOF Jarosław-Przeworsk	Gmina Miejska Jarosław – wnioskodawca  Gmina Miejska Przeworsk Gmina Przeworsk Gmina Pawłosiów	Zmniejszenie się liczby czytelników bibliotek.	Rozwój nowych technologii i mediów cyfrowych.	Dopasowanie oferty usług publicznych do zmieniających się potrzeb grup docelowych.	Zwiększenie atrakcyjności oferty instytucji kultury.
	<b>Kierunek działania 1.2.</b> Pobudzenie aktywności					Uniknięcie zmniejszenia roli lokalnych instytucji kultury w wyniku procesów depopulacji, spłykania treści w wyniku rosnącego znaczenia rozrywki cyfrowej.		Częstsze uczestnictwo mieszkańców w wydarzeniach kulturalnych, a także korzystanie z oferty rekreacyjnej na obszarze MOF Jarosław-Przeworsk.	
						Zmniejszenie wydatków na kulturę i dziedzictwo narodowe.	Wzrost świadomości ekologicznej mieszkańców.	Zachowanie dziedzictwa kulturowego, a także rozwój edukacji kulturalnej i promocji czytelnictwa wśród młodszych pokoleń mieszkańców MOF Jarosław-Przeworsk.	Poprawa warunków dla rozwoju aktywności NGO i

Cel strategiczny ZIT	Kierunek działania	Priorytet FEP lub FEPW 2021-2027	Cel szczegółowy FEP lub FEPW 2021-2027	Projekt zintegrowany	Wnioskodawca i partnerzy projektu	Problemy oraz potrzeby, na które odpowiada projekt	Potencjały	Wyzwania rozwojowe	Oddziaływanie projektu na obszar MOF
	mieszkańców i wzmacnianie więzi społecznych						<p>Znaczący wzrost wsparcia finansowego dla sektora NGO w gminach MOF Jarosław-Przeworsk.</p> <p>Wzrost zainteresowania mieszkańców problematyką lokalną, chęcią udziału w życiu publicznym oraz rozwojem działalności na rzecz innych przekładający się rosnącą liczbą zakładanych organizacji i stowarzyszeń społecznych.</p>	Spadek liczby ludności.	<p>ich wpływu na społeczność lokalną</p> <p>Rozwój społeczeństwa obywatelskiego i lepsza realizacja projektów społecznych.</p> <p>Aktywizacja lokalnych społeczności, angaż i partycypacja w procesach rozwojowych.</p>
<b>Cel strategiczny 2.</b> Konkurencyjna gospodarka MOF Jarosław-Przeworsk	<b>Kierunek działania 2.1.</b> Rozwój turystyki i kultury, a także sektorów z nimi powiązanych			Szlak turystyczny gmin MOF Jarosław-Przeworsk		Niski poziom wykorzystania potencjału turystycznego, brak produktu i marki turystycznej.	<p>Silne tradycje kulturalne, religijne i ludowe.</p> <p>Rosnące zainteresowanie turystyką krajową w formie aktywnego</p>	Rozwój turystyki w oparciu o walory dziedzictwa kulturowego i rekreacyjnego.	Zbudowanie marki obszaru MOF Jarosław-Przeworsk jako atrakcyjnego celu turystycznego i rekreacyjnego zarówno dla mieszkańców



Cel strategiczny ZIT	Kierunek działania	Priorytet FEP lub FEPW 2021-2027	Cel szczegółowy FEP lub FEPW 2021-2027	Projekt zintegrowany	Wnioskodawca i partnerzy projektu	Problemy oraz potrzeby, na które odpowiada projekt	Potencjały	Wyzwania rozwojowe	Oddziaływanie projektu na obszar MOF
						<p>Relatywnie wysokie bezrobocie.</p> <p>Duża emigracja zarobkowa osób wykształconych i młodych do dużych ośrodków miejskich lub za granicę</p> <p>Słabo rozwinięta baza turystyczna, hotelowa, noclegowa.</p> <p>Słaba, nie skoordynowana promocja turystyczna obszaru, brak wykreowanej marki.</p> <p>Brak zintegrowanego produktu turystycznego.</p>	wypoczynku, w środowisku naturalnym – turystyka piesza, rowerowa, nordic walking.		regionu, jak i osób odwiedzających.

Cel strategiczny ZIT	Kierunek działania	Priorytet FEP lub FEPW 2021-2027	Cel szczegółowy FEP lub FEPW 2021-2027	Projekt zintegrowany	Wnioskodawca i partnerzy projektu	Problemy oraz potrzeby, na które odpowiada projekt	Potencjały	Wyzwania rozwojowe	Oddziaływanie projektu na obszar MOF
	<b>Kierunek działania 2.2.</b> Stwarzanie warunków dla rozwoju przedsiębiorczości					<p>Duża emigracja zarobkowa osób wykształconych i młodych do dużych ośrodków miejskich lub za granicę.</p> <p>Niska podaż dobrze płatnych i atrakcyjnych miejsc pracy.</p> <p>Niewystarczająco rozwinięte instrumenty wspierające rozwój lokalnej przedsiębiorczości.</p>	<p>Wolne tereny z przeznaczeniem pod inwestycje.</p> <p>Położenie w strefie przygranicznej.</p> <p>Położenie na głównym szlaku komunikacyjnym południowej Polski – autostradzie A4.</p> <p>Doświadczenie Związku ZIT we wsparciu kompetencyjnym pracodawców i pracowników.</p>	<p>Skuteczna aktywizacja zawodowa osób niepełnosprawnych i kobiet.</p> <p>Wykorzystaniu położenia blisko granicy z Ukrainą dla zbudowania potencjału do wykorzystania w spodziewanym procesie odbudowy Ukrainy.</p> <p>Wykorzystanie położenia blisko granicy z Ukrainą na wzmocnienia lokalnego rynku pracy.</p>	<p>Poprawa atrakcyjności inwestycyjnej oraz rynku pracy nasz obszarze MOF Jarosław-Przeworsk.</p>
				Lepsza przyszłość - nowe horyzonty Projekt wsparcia dla MSP					<p>Wzmocnienie kompetencji miękkich pracowników.</p> <p>Świadczenie poradnictwa dla nowopowstałych mikro i małych firm.</p>
<b>Cel strategiczny 3.</b> Dobrze skomunikowany obszar MOF Jarosław-Przeworsk opierający się na zasadzie zrównoważonego rozwoju	<b>Kierunek działania 3.1.</b> Poprawa dostępności i jakości infrastruktury komunikacyjnej	<b>Priorytet 3.</b> Mobilność miejska	<b>Cel szczegółowy 2(viii)</b> Wspieranie zrównoważonej multimodalnej mobilności miejskiej jako elementu transformacji w kierunku gospodarki zeroemisyjnej	Rozwój mobilności w MOF.	Gmina Miejska Jarosław Gmina Miejska Przeworsk Gmina Pawłosiów	<p>Brak inwestycji w infrastrukturę komunikacyjną.</p> <p>Brak inwestycji w infrastrukturę rowerową.</p> <p>Wykluczenie transportowe.</p>	<p>Stabilność liczby przystanków autobusowych.</p> <p>Wzrost świadomości ekologicznej mieszkańców dotyczącej wpływ rodzajów mobilności na</p>	<p>Stworzenie rozwiniętego, efektywnego i atrakcyjnego dla mieszkańców systemu komunikacji publicznej.</p> <p>Zachęcanie do ograniczenia korzystania z nie</p>	<p>Poprawa bezpieczeństwa pieszych.</p> <p>Wzrost komfortu komunikacji publicznej.</p>

Cel strategiczny ZIT	Kierunek działania	Priorytet FEP lub FEPW 2021-2027	Cel szczegółowy FEP lub FEPW 2021-2027	Projekt zintegrowany	Wnioskodawca i partnerzy projektu	Problemy oraz potrzeby, na które odpowiada projekt	Potencjały	Wyzwania rozwojowe	Oddziaływanie projektu na obszar MOF
		<p><b>Priorytet 4.</b> Mobilność i łączność</p> <p><i>FEPW 2021-2027</i></p> <p><b>Priorytet FEPW.03</b> Zrównoważona mobilność miejska</p>	<p><b>Cel szczegółowy 3(ii)</b> Rozwój i udoskonalanie zrównoważonej, odpornej na zmiany klimatu, inteligentnej i intermodalnej mobilności na poziomie krajowym, regionalnym i lokalnym, w tym poprawa dostępu do TEN-T oraz mobilności transgranicznej</p> <p><i>FEPW 2021-2027</i></p> <p><b>Cel szczegółowy FEPW 2(viii)</b> Wspieranie zrównoważonej multimodalnej mobilności miejskiej jako elementu transformacji w kierunku gospodarki zeroemisyjnej</p>			<p>Wzrost liczby samochodów osobowych na terenie MOF Jarosław-Przeworsk.</p> <p>Pogorszenie jakości powietrza.</p> <p>Niższa mobilność mieszkańców obszaru</p> <p>Niższa jakość życia, a przez to malejąca atrakcyjność osiedleńcza.</p>	<p>jakość środowiska i warunki życia.</p>	<p>ekologicznych indywidualnych form transportu na rzecz bardziej ekologicznego transportu publicznego.</p>	

Cel strategiczny ZIT	Kierunek działania	Priorytet FEP lub FEPW 2021-2027	Cel szczegółowy FEP lub FEPW 2021-2027	Projekt zintegrowany	Wnioskodawca i partnerzy projektu	Problemy oraz potrzeby, na które odpowiada projekt	Potencjały	Wyzwania rozwojowe	Oddziaływanie projektu na obszar MOF
	<b>Kierunek działania 3.2.</b> Tworzenie bezpiecznych i przyjaznych środowisku przestrzeni publicznych	<b>Priorytet 6.</b> Rozwój zrównoważony terytorialnie	<b>Cel szczegółowy 5(i)</b> wspieranie zintegrowanego i sprzyjającego włączeniu społecznemu rozwoju społecznego, gospodarczego i środowiskowego, kultury, dziedzictwa naturalnego, zrównoważonej turystyki i bezpieczeństwa na obszarach miejskich	Fizyczna odnowa przestrzeni publicznych gmin MOF Jarosław-Przeworsk	Gmina Miejska Jarosław – wnioskodawca  Gmina Miejska Przeworsk Gmina Przeworsk Gmina Pawłosiów	Zmniejszenie jakości życia i ograniczenie dostępu do terenów zielonych dla mieszkańców miast.  Niedostateczna oferta rekreacyjna i wypoczynkowa dla mieszkańców i turystów.  Nierównomierne zwiększanie się powierzchni terenów zielonych gmin MOF Jarosław-Przeworsk (wzrost obszarów zielonych w Miastach Jarosław oraz, w mniejszym stopniu, w Gminie Przeworsk (wiejskiej), i stabilizację w Gminie Pawłosiów przy jednoczesnym spadku w	Znaczący wzrost wydatków na kulturę fizyczną, sport i rekreację w trzech na cztery gminy MOF Jarosław-Przeworsk (Znaczący wzrost wydatków w Miasta Jarosław, Gminie Przeworsk i Miasta Przeworsk).  Dostępność środków finansowych na działania proekologiczne i prośrodowiskowe.  Rosnące zainteresowanie turystyką krajową w formie aktywnego wypoczynku, w środowisku naturalnym – turystyka piesza, rowerowa, nordic walking.	Zubożenie jakości życia mieszkańców wynikające z ograniczonego dostępu do zielonych i rekreacyjnych przestrzeni publicznych, niedostatecznej ochrony środowiska, oraz niewystarczającej promocji aktywności obywatelskiej.  Utrata szansy na rozwój turystyki ekologicznej i edukacyjnej.  Zwiększone ryzyko problemów środowiskowych, takich jak zanieczyszczenie powietrza i efekt miejskiej wyspy ciepła.	Potencjalne zwiększenie aktywności fizycznej i zdrowotności mieszkańców.  Wzrost świadomości ekologicznej mieszkańców.  Wzrost poczucia bezpieczeństwa i spokój społeczny.  Zwiększy się atrakcyjność regionu dla turystów. Większa liczba odwiedzających przełoży się na rozwój lokalnej gospodarki i promocję regionu.

Cel strategiczny ZIT	Kierunek działania	Priorytet FEP lub FEPW 2021-2027	Cel szczegółowy FEP lub FEPW 2021-2027	Projekt zintegrowany	Wnioskodawca i partnerzy projektu	Problemy oraz potrzeby, na które odpowiada projekt	Potencjały	Wyzwania rozwojowe	Oddziaływanie projektu na obszar MOF
						<p>Miastach Przeworsk).</p> <p>Zanieczyszczenie powietrza ze źródeł tzw. niskiej emisji.</p>			

Źródło: opracowanie własne

## 5. Poziom operacyjny

### Podejście zintegrowane

Ministerstwo Funduszy i Polityki Regionalnej w dokumencie pt. „Zasady realizacji instrumentów terytorialnych w Polsce w perspektywie finansowej na lata 2021-2027” podkreśla, że „istotą wdrażania ZIT będzie realizacja projektów zintegrowanych przyczyniających się do rozwiązywania wspólnych problemów i skoordynowanego zaspakajania potrzeb obszaru objętego ZIT”<sup>13</sup>. W ślad za tymi wytycznymi projekt zintegrowany w ramach instrumentu ZIT będzie musiał spełniać przynajmniej jeden z dwóch poniższych warunków:

jest projektem partnerskim w rozumieniu art. 39 ustawy o zasadach realizacji zadań finansowanych ze środków europejskich w perspektywie finansowej 2021-2027<sup>14</sup>;

deklarowany jest wspólny efekt, rezultat lub produkt końcowy projektu, tj. wspólne wykorzystanie stworzonej w jego ramach infrastruktury w przypadku projektów „twardych”, lub objęcie wsparciem w przypadku projektów „miękkich”, mieszkańców co najmniej dwóch gmin obszaru funkcjonalnego, co powinno znaleźć swoje uzasadnienie zarówno w części diagnostycznej, jak i kierunkowej strategii.

Dla zapewnienia **podejścia zintegrowanego** w strategii MOF Jarosław-Przeworsk, każdy projekt spełniający powyższą definicję będzie miał jednocześnie wszystkie cztery poniższe cechy:

- jest jednoznacznie nastawiony na realizację któregoś z celów strategicznych;
- ma wpływ na rozwój więcej niż jednej gminy partnerstwa;
- będzie realizowany w ramach wiązki powiązanych ze sobą projektów;

---

<sup>13</sup> Ministerstwo Funduszy i Polityki Regionalnej, *Zasady realizacji instrumentów terytorialnych w Polsce w perspektywie finansowej UE na lata 2021-2027*, <https://www.gov.pl/web/fundusze-regiony/zasady-realizacji-instrumentow-terytorialnych-w-polsce-w-perspektywie-finansowej-ue-na-lata-2021-2027>, s. 43-44.

<sup>14</sup> Art. 39 ust. 1 – „W celu wspólnej realizacji projektu, w zakresie określonym przez instytucję zarządzającą krajowym programem albo instytucję zarządzającą regionalnym programem, może zostać utworzone partnerstwo przez podmioty wnoszące do projektu zasoby ludzkie, organizacyjne, techniczne lub finansowe, realizujące wspólnie projekt, zwany dalej «projektem partnerskim», na warunkach określonych w porozumieniu albo umowie o partnerstwie”.

- został przygotowany wspólnie przez samorządy partnerstwa i został wcześniej zaakceptowany przez większość partnerów.

### **5.1. Lista projektów podstawowych wybieranych w sposób niekonkurencyjny**

Istniały dwie podstawowe przesłanki identyfikacji oraz wyboru projektów podstawowych. Pierwszą z nich stanowiły wnioski z diagnozy sytuacji w wymiarze społecznym, gospodarczym i środowiskowo-przestrzennym na obszarze gmin tworzących MOF Jarosław-Przeworsk. Wnioski te pozwoliły określić deficyty i wyzwania, którym należy sprostać w najbliższych latach, a także potencjały, na których należy oprzeć realizację projektów. Drugą przesłanką były zasady kwalifikowalności przedsięwzięć dotyczących rozwoju zrównoważonego terytorialnie określone w programie Fundusze Europejskie dla Podkarpacia na lata 2021-2027. Uszczegółowienie projektów znajdujących się na liście przebiegało dwutorowo. Samorządy tworzące MOF Jarosław-Przeworsk w ramach procesu kooperacyjnej deliberacji określiły przedsięwzięcia, opierając się na analizie posiadanych potencjałów, obecnych uwarunkowań oraz zmieniających się tendencji rozwojowych i oczekiwań mieszkańców. Równoległe do tego procesu koncepcje projektów były szeroko konsultowane w ramach sieci współpracy, w których funkcjonuje Stowarzyszenie MOF Jarosław-Przeworsk oraz jego gminy członkowskie. Sieci te skupiają różne podmioty, takie jak instytucje publiczne, przedsiębiorstwa prywatne, liderów lokalnych, dla których Stowarzyszenie MOF Jarosław-Przeworsk jest kluczowym partnerem.

1.	Tytuł projektu	SZLAK KULTUROWY GMIN MOF JAROSŁAW - PRZEWORSK
2.	Priorytet FEP 2021-2027	PRIORYTET 6 – ROZWÓJ ZRÓWNOWAŻONY TERYTORIALNIE
3.	Cel szczegółowy FEP 2021-2027	Cel szczegółowy 5(i) wspieranie zintegrowanego i sprzyjającego włączeniu społecznemu rozwoju społecznego, gospodarczego i środowiskowego, kultury, dziedzictwa naturalnego, zrównoważonej turystyki i bezpieczeństwa na obszarach miejskich
4.	Cel Strategii ZIT	Cel strategiczny 1. MOF Jarosław-Przeworsk miejscem o wysokiej jakości życia i usług dla mieszkańców
5.	Priorytet Strategii Rozwoju Województwa Podkarpackie 2030	2.3. Kultura i dziedzictwo kulturowe
6.	Lider projektu/partnerzy projektu	Gmina Miejska Jarosław. Partnerzy: Gmina Miejska Przeworsk, Gmina Przeworsk, Gmina Pawłosiów.
7.	Forma prawna wnioskodawcy	jednostka samorządu terytorialnego
8.	Lokalizacja projektu	Gmina Miejska Jarosław, Gmina Miejska Przeworsk, Gmina Przeworsk, Gmina Pawłosiów.
9.	Zakres rzeczowy – typ projektu zgodny z FEP 2021-2027	Celem projektu jest zrównoważony rozwój Gmin działających na terenie MOF Jarosław – Przeworsk na podstawie Strategii ZIT MOF Jarosław-Przeworsk w oparciu o potencjał kulturalno-turystyczny oraz lokalizacyjno-środowiskowy.  Współpraca gmin pozwoli na efektywne wykorzystanie zasobów materialnych i niematerialnych. Projekt będzie sprzyjał integracji społeczności lokalnych. Gminy będą wspólnie działać na rzecz rozwoju kultury i turystyki w regionie, co przyczyni się do wzajemnego zrozumienia i budowania więzi między mieszkańcami gmin, bazując na różnorodnych zasobach. Opierając się na dziedzictwie i infrastrukturze obszaru MOF, projekt wpisuje się wspólny produkt turystyczno-kulturowy, który będzie zawierał w sobie elementy różnych kultur i tradycji przy jednoczesnej różnorodności walorów turystycznych. Efektem będzie



		<p>zwiększona świadomość i szacunek dla lokalnej historii i środowiska dzięki wykreowanej przestrzeni dla działań kulturalnych.</p> <p>Realizacja nastąpi m. in. poprzez poniższe działania:</p> <p><b>Gmina Miejska Jarosław</b></p> <p><b>a)</b> Rozwój infrastruktury kultury poprzez modernizację zabytkowej kamienicy na jarosławskim rynku z przeznaczeniem na cele kulturalne, w tym działalność organizacji pozarządowych działających w obszarze kultury (z dostosowaniem dla osób ze szczególnymi potrzebami). W kamienicy powstałoby Lokalne Centrum Kultur Pogranicza. Już od średniowiecza Jarosław leżał na styku trzech kultur i wyznań: rzymskokatolickiego, grekokatolickiego i judaizmu. Efektem tego są do dzisiaj zachowane ciekawe zabytki sakralne i nie tylko. Centrum prowadziłoby szeroką działalność międzynarodową w szczególności skierowaną na kraje pogranicza, w celu prezentacji i rozwoju kultury narodów pogranicza oraz budowania międzykulturowego dialogu. Celem działalności będzie przygotowanie i pozyskanie społeczeństwa do aktywnego uczestnictwa w kulturze poprzez stworzenie szerokiej oferty działań kulturalnych. Centrum realizowałoby zadania w dziedzinie wychowania, edukacji i upowszechniania kultury wśród dzieci, młodzieży oraz dorosłych, poprzez organizowanie różnorodnych form zespołowego uczestnictwa w kulturze. W LCKP odbywałyby się koncerty zespołów ludowych różnych kultur, promujące dziedzictwo kulturowe.</p> <p><b>b)</b> Zakup wyposażenia do Jarosławskiego Ośrodka Kultury i Sztuki, m.in. scena z wyposażeniem oraz panele akustyczne i panele świetlne, nagłośnienie a także ekran z rzutnikiem (z dostosowaniem dla osób ze szczególnymi potrzebami).</p>
--	--	---

### **Gmina Miejska Przeworsk**

c) Rozwój infrastruktury kultury w tym rozbudowa i modernizacja MOK im. Oskara Kolberga w Przeworsku dla potrzeb promocji szlaku kulturowo-turystycznego (tradycji i twórczości) w postaci Centrum Lokalnego Rękodzieła Artystycznego które obejmują następujące działania:

- C.1. Modernizacja sali widowiskowej (dla potrzeb prezentacji dorobku artystycznego i prezentacji produktów szlaku kulturowo-turystycznego) obejmująca:
  - wymianę foteli (siedzisk) wraz wymianą konstrukcji wsporczej i podłóg,
  - wymianę wykładzin i obić ściennych,
  - wymianę oświetlenia wraz z niezbędną instalacją elektryczną,
  - wymianę kurtyn estradowych / na spełniające wymagania p.poż.
- C.2. Modernizacja wentylacji mechanicznej w obiekcie z uwzględnieniem odzysku ciepła.
- C.3. Modernizacja centralnego ogrzewania wraz z technologią kotłowni.
- C.4. Modernizacja instalacji elektrycznej zasilającej z uwzględnieniem wyposażenia budynku w panele fotowoltaiczne.
- C.5. Rozbudowa budynku Miejskiego Ośrodka Kultury w postaci nowego segmentu połączonego z istniejącą bryłą MOK łącznikiem po stronie wschodniej. Rozbudowana część przeznaczona zostanie na pracownie oraz sale kół zainteresowań jak sala baletowo-taneczna, pracownie artystyczne np. batik, malarstwa, fotografii itp., dla funkcjonujących w ośrodku grup młodzieżowych wraz z pomieszczeniami pomocniczymi typu magazynki, sanitariaty i komunikacja. Powierzchnia planowanej rozbudowy to około 400 m<sup>2</sup> w postaci budynku dwukondygnacyjnego z piwnicami o

		<p>komunikacji pionowej i poziomej dostosowanej dla osób z niepełnosprawnością.</p> <ul style="list-style-type: none"> <li>• C.6. Zagospodarowanie otoczenia budynku MOK dla poprawy bezpieczeństwa publicznego w postaci oświetlenia ulicznego (parkowego).</li> <li>• C.7. Zakup i dostawa niezbędnego wyposażenia dla obiektu.</li> </ul> <p><b>Gmina Przeworsk</b></p> <p><b>d)</b> Roboty budowlane w Wiejskim Domu Kultury w Urzejowicach wraz ze zmianą sposobu użytkowania strychu na cele kulturalne społeczności lokalnej. W rozbudowie zaplanowano dwa wejścia do budynku, główne od strony północnej poprzez klatkę schodową i windę platformową na kondygnację piętra. Wejście drugie usytuowane na kierunku wschodnim komunikujące zaplecze kuchenne z wydzielonym pomieszczeniem magazynowym.</p> <ul style="list-style-type: none"> <li>• Bryła nowej zabudowy (dostępna schodami i pochylnią z wyniesionego 30 cm nad przyległy teren cokołu), mieści komunikację schodów uzupełnioną o windę – podnośnik o napędzie elektrycznym – obudowany szachtem oraz dojście przeznaczonej do przebudowy strefy sanitarnej kondygnacji parteru. Ściana wschodnia szczytowa korpusu rozbudowy z dwoma dużymi oknami, całość pokryta dachem dwuspadowym połączoną z połacią dachu istniejącego budynku. Obiekt zyska dodatkową powierzchnię użytkową na piętrze w ilości 238,40m<sup>2</sup> i dodatkowe pomieszczenia pod działalność kulturalną kół gospodyń wiejskich i innych organizacji społecznie działających na terenie naszej gminy. Całość obiektu to 617,35 m<sup>2</sup> powierzchni użytkowej. W obiekcie przewiduje się montaż paneli fotowoltaicznych (działanie uzupełniające nie stanowiące większości wydatków w projekcie).</li> <li>• W ramach zadania przewiduje się wykonanie prac budowlanych przy budynku istniejącym oraz przy rozbudowie w zakresie robót dachowych, robót</li> </ul>
--	--	--

		<p>wykończeniowych, prac związanych z poddaszem użytkowym, dostawa i montaż dźwigu, pochylnia z kostki betonowe. Obiekt zostanie wyposażony w instalacje centralnego ogrzewania, instalacje gazową, wodociągową, kanalizacyjną, wentylacyjną i hydrantową. W obiekcie zostanie przebudowana rozdzielnia główna elektryczna, zostanie wykonana instalacja gniazd i wpustów zasilających 230V i 400V, instalacja oświetlenia, instalacje teletechniczne oraz uziemiające.</p> <ul style="list-style-type: none"> <li>• W WDK co roku odbywają się wydarzenia kulturalne. Wydarzenia te zawsze przyciągają szerokie grono odbiorców. Szczególnie ważnym wydarzeniem dla mieszkańców Urzejowic są Gminne Obchody Święta Niepodległości przy jedynym w Polsce Pomniku Hallerczyka, Żołnierza Odrodzonej Polski. Z tej okazji w Wiejskim Domu Kultury w Urzejowicach odbywa się tematyczna wystawa. W WDK prężnie działa dziecięcy Zespół Tańca Ludowego, który trenuje raz w tygodniu. Zespół bierze udział w wielu przeglądach i konkursach. W budynku WDK działa również Koło Gospodyń Wiejskich z Urzejowic, które bardzo często przygotowuje potrawy zarówno na wszelkie wydarzenia kulturalne, jak również na różnorakie konkursy kulinarne.</li> </ul> <p>e) Dodatkową atrakcją będą organizowane wydarzenia kulturalno-rekreacyjne, w tym celu zostanie zakupiona mobilna estrada wraz z wyposażeniem.</p> <p><b>Gmina Pawłosiów</b></p> <p>f) Roboty budowlane w Centrum Kultury w Ożańsku:</p> <ul style="list-style-type: none"> <li>• F.1. Roboty budowlane będą dotyczyły następujących pomieszczeń: wiatrołap, hol, korytarz, szatnia, pomieszczenia z przeznaczeniem na prowadzenie działalności społeczno-kulturalnej mieszkańców/sale warsztatowe, sala ogólna/ sala widowiskowa, kotłownia, kuchnia wraz z zapleczem</li> </ul>
--	--	---

		<p>do przygotowania posiłków na miejscu, zmywalnia, pomieszczenie do wstępnej obróbki, pomieszczenie obieralni, magazyn chłodniczy, pomieszczenia magazynowe, pomieszczenia socjalne, sanitariaty, w tym dla osób niepełnosprawnych, pomieszczenia gospodarcze, pomieszczenia techniczne.</p> <ul style="list-style-type: none"> <li>• F.2. Montaż instalacji fotowoltaicznej wraz z pompą ciepła (działanie uzupełniające nie stanowiące większości wydatków w projekcie).</li> <li>• F.3. Wyposażenie zaplecza kuchennego (zakup sprzętu kuchennego i mebli) oraz sal warsztatowych (zakup stołów, krzeseł, nagłośnienia).</li> <li>• F.4. Budowa ogrodzenia.</li> <li>• F.5. Budowa oświetlenia zewnętrznego.</li> <li>• F.6. Roboty w zakresie infrastruktury technicznej (przyłącza i instalacje w zakresie energetyki, transmisji ciepła, wody, odprowadzania ścieków i odpadów, transportu, teletechniki).</li> <li>• F.7. Roboty w zakresie zagospodarowania terenu (utwardzenie terenu w tym ciągi komunikacyjne, elementy małej architektury, zieleń).</li> </ul> <p>Przedsięwzięcie ma na celu uatrakcyjnienie szlaku kulturowego rowerowo-pieszego przebiegającego przez MOF. W budynku będą organizowane m.in.: warsztaty rękodzieła, warsztaty kulinarne, występy kapel ludowych i zespołów śpiewaczych, w tym wydarzenia o charakterze regionalnym. Gminny Ośrodek Kultury w Pawłosiovie od 2011 r. jest organizatorem Regionalnego Przeglądu Kapel Ludowych. Celem przeglądu jest prezentacja ludowego muzykowania, ludowego śpiewania, gwary, strojów ludowych i popularyzacja tych tradycji w społeczeństwie. Wydarzenie ma na celu propagowanie podkarpackiego folkloru również wśród młodych pokoleń i jest jedynym tej rangi festiwalem w regionie.</p> <p>W Centrum Kultury będzie również funkcjonować formacja Turków z Ożańska, straży grobowej,</p>
--	--	---

		<p>której nazwa wywodzi się według legend z czasów odsieczy wiedeńskiej. Obyczaj straży grobowych mocno utrwalił się na Podkarpaciu i poza kilkoma regionami Polski nie jest szerzej znany. Zwyczaj ten jest kultywowany w Gminie od 1986 r. Oficjalne przemarsze, musztry paradne organizowane w okresie wielkanocnym cieszą się dużą popularnością wśród mieszkańców oraz osób przyjezdnych, są atrakcją turystyczną i etnograficzną.</p>			
10.	Wskaźniki produktu i rezultatu	<p><b>Wskaźniki produktu:</b></p> <ul style="list-style-type: none"> <li>• Wspierane strategie zintegrowanego rozwoju terytorialnego - 1 szt.</li> <li>• Zintegrowane projekty rozwoju terytorialnego - 1 szt.</li> <li>• Ludność objęta projektami w ramach strategii zintegrowanego rozwoju terytorialnego - 45 540 osób</li> <li>• Liczba instytucji kultury objętych wsparciem - 5 szt.</li> <li>• Liczba zabytków nieruchomych objętych wsparciem – 1 szt.</li> <li>• Liczba wspartych obiektów o charakterze nie zabytkowym – 4 szt.</li> <li>• Liczba obiektów dostosowanych do potrzeb osób z niepełnosprawnościami - 4 szt.</li> </ul> <p><b>Wskaźniki rezultatu:</b></p> <ul style="list-style-type: none"> <li>• Liczba osób odwiedzających obiekty kulturalne i turystyczne objęte wsparciem w roku – 4000</li> <li>•</li> </ul>			
11.	Budżet projektu – źródło finansowania	Wartość całkowita projektu (EUR)	Szacowana wartość wydatków kwalifikowalnych (EUR)	Szacowana wartość dofinansowania ze środków FEP 2021-2027 (EUR)	Szacowana wartość wkładu własnego (EUR)
		5 744 680,85	5 744 680,85	4 882 978,72	861 702,13
	<b>RAZEM</b>				
	Budżet projektu – źródło finansowania	Wartość całkowita projektu (PLN) wg kursu 1€ = 4,68 zł	Szacowana wartość wydatków kwalifikowalnych (PLN) wg kursu 1€ = 4,68 zł	Szacowana wartość dofinansowania ze środków FEP	Szacowana wartość wkładu własnego

				2021-2027 (PLN) wg kursu 1€ = 4,68 zł	(PLN) wg kursu 1€ = 4,68 zł
		27 000 000,00	27 000 000,00	22 950 000,00	4 050 000,00
	<b>RAZEM</b>				
12.	Okres realizacji projektu	2024-2027			
13.	Powiązanie z innymi projektami ze Strategii ZIT	<p>Projekt jest komplementarny wobec projektu 'Fizyczna odnowa przestrzeni publicznych', gdyż w obu projektach, dzięki interwencji publicznych, będzie możliwe wspieranie zintegrowanego i sprzyjającego włączeniu społecznemu rozwoju społecznego, gospodarczego i środowiskowego, w szczególności w zakresie kultury, dziedzictwa naturalnego, zrównoważonej turystyki i bezpieczeństwa na obszarach miejskich.</p> <p>Wzmocnienie możliwości działania i oferty instytucji kultury będzie przyczyniać się do rozwoju oferty spędzania czasu wolnego.</p> <p>Projekt jest również powiązany funkcjonalnie z projektem 'Szlak turystyczny MOF Jarosław-Przeworsk'. Potencjał obu projektów będzie sprzyjał wykorzystaniu zasobów dziedzictwa przyrodniczego i kulturowego obszaru MOF.</p>			
14.	Opis procesu wskazania projektu i zaangażowania partnerów społeczno-gospodarczych oraz właściwych podmiotów reprezentujących społeczeństwo obywatelskie, podmiotów działających na rzecz ochrony środowiska oraz	<p>Identyfikacja niniejszego projektu na etapie prac nad przygotowaniem strategii bazowała na zbieraniu informacji od partnerów społeczno-gospodarczych i ich reprezentantów, a także podmiotów bezpośrednio zainteresowanych, m.in. uwzględniając wyniki przeprowadzonych badań ankietowych, w ramach wspomnianego już procesu kooperacyjnej deliberacji przeprowadzanego przez samorządy tworzące MOF Jarosław-Przeworsk. Ponadto w opinii partnerów wsłuchiwano się podczas warsztatów w dniu 18 marca oraz 5 kwietnia 2024 r., w czasie których dyskutowano nad finalnym kształtem kierunków działań oraz fizek projektowych.</p> <p>Na późniejszych etapach tj. w procesie wdrażania Strategii oraz realizacji planowanych projektów zintegrowanych niezmiernie istotne będzie zaangażowanie szerokiego grona</p>			

<p>podmiotów odpowiedzialnych za promowanie włączenia społecznego, praw podstawowych, praw osób niepełnosprawnych, równości płci i niedyskryminacji w pracach nad przygotowaniem i wdrażaniem projektów</p>	<p>interesariuszy. Użytkownicy korzystający z infrastruktury przewidzianej w projekcie będą uczestniczyć w różnych etapach jego realizacji, na przykład poprzez udział w konsultacjach dotyczących potencjalnych rozwiązań.</p>
---	---



1.	Tytuł projektu	SZLAK TURYSTYCZNY GMIN MOF JAROSŁAW - PRZEWORSK
2.	Priorytet FEP 2021-2027	PRIORYTET 6 – ROZWÓJ ZRÓWNOWAŻONY TERYTORIALNIE
3.	Cel szczegółowy FEP 2021-2027	Cel szczegółowy 5(i) wspieranie zintegrowanego i sprzyjającego włączeniu społecznemu rozwoju społecznego, gospodarczego i środowiskowego, kultury, dziedzictwa naturalnego, zrównoważonej turystyki i bezpieczeństwa na obszarach miejskich
4.	Cel Strategii ZIT	Cel strategiczny 2. Konkurencyjna gospodarka MOF Jarosław-Przeworsk
5.	Priorytet Strategii Rozwoju Województwa Podkarpackie 2030	Rozwój społeczno-gospodarczy obszaru MOF wraz z podniesieniem jakości życia mieszkańców MOF
6.	Lider projektu/partnerzy projektu	Gmina Miejska Jarosław. Partnerzy: Gmina Miejska Przeworsk, Gmina Przeworsk.
7.	Forma prawna wnioskodawcy	jednostka samorządu terytorialnego
8.	Lokalizacja projektu	Gmina Miejska Jarosław, Gmina Miejska Przeworsk, Gmina Przeworsk.
9.	Zakres rzeczowy – typ projektu zgodny z FEP 2021-2027	<p>Celem projektu jest zrównoważony rozwój Gmin działających na terenie MOF Jarosław – Przeworsk na podstawie Strategii ZIT MOF Jarosław-Przeworsk w oparciu o potencjał kulturalno-turystyczny oraz lokalizacyjno-środowiskowy. W tym celu planuje się utworzenie szlaku turystyczno-kulturowego gmin MOF Jarosław – Przeworsk, który łączy gminy. Dzięki temu zwiększy się atrakcyjność regionu dla turystów. Większa liczba odwiedzających przełoży się na rozwój lokalnej gospodarki i promocję regionu.</p> <p>Współpraca gmin pozwoli na efektywne wykorzystanie zasobów materialnych i niematerialnych. Projekt będzie sprzyjał integracji społeczności lokalnych. Gminy będą wspólnie działać na rzecz rozwoju turystyki i kultury w regionie, co przyczyni się do wzajemnego zrozumienia i budowania więzi między mieszkańcami gmin, bazując na</p>

	<p>różnorodnych zasobach. Opierając się na dziedzictwie i infrastrukturze obszaru MOF, powstawanie jeden wspólny produkt turystyczno-kulturowy, które będzie zawierał w sobie elementy różnych kultur i tradycji, przy jednoczesnej różnorodności walorów turystycznych.</p> <p>Realizacja nastąpi m.in. poprzez poniższe działania:</p> <p><b>Gmina Miejska Jarosław</b></p> <ul style="list-style-type: none"> <li>a) Wyposażenie w niezbędny sprzęt, techniczny/ gospodarczy, m.in. lodowisko mobilne (ustawiane na sezon zimowy na płycie rynku), zakup kajaków i niezbędnego sprzętu dodatkowego (na potrzeby wspólnych wydarzeń z Gminą Miejską Przeworsk), samochód do przewozu sprzętu, z przyczepą np. do przewozu kajaków. Produktem będzie wspólny szlak turystyczny – szlak kajakowy.</li> <li>b) Wyposażenie i sprzęt na cele kulturalne, m.in. kolejka turystyczna, stylizowany pojazd elektryczny, sprzęt techniczny.</li> <li>c) Przebudowa terenu przy murze oporowym Jarosławskiego Opactwa z przeznaczeniem na punkt widokowy wraz z zagospodarowaniem, m.in. schodami, rondem (z dostosowaniem dla osób ze szczególnymi potrzebami, w tym zakup oprogramowania i sprzętu do oglądania terenu z poziomu punktu widokowego poprzez okulary/gogle VR).</li> <li>d) Wykonanie ścieżek/tras rowerowych wraz z ścieżką edukacyjną nawiązującą do tradycji kupieckich na terenie miasta.</li> </ul> <p><b>Gmina Miejska Przeworsk</b></p> <ul style="list-style-type: none"> <li>e) Utworzenie (oznakowanie) tras turystycznych pieszych, rowerowych i wodnych o łącznej długości około 30 km na terenie miasta Przeworska łączących wyznaczone szlaki na sąsiednich gminach w ramach wspólnego projektu, w tym: <ul style="list-style-type: none"> <li>– utwardzenie projektowanych tras rowerowych i pieszych na długości ok 7 km,</li> <li>– oznakowanie tras wodnych na długości ok. 5km.</li> </ul> </li> </ul>
--	---

		<p><b>f)</b> Wyposażenie punktów obsługi turystycznych w stacje naprawy rowerów, wiaty rowerowe, małą architekturę (ławki, stoły kosze, tablice itp.) 7 szt. MOP.</p> <p><b>g)</b> Modernizacja zajazdu Pastewnik w Przeworsku jako miejsca (bazy) obsługi szlaku turystyczno-kulturowego, zapewniającej usługi noclegowe, gastronomiczne, rekreacyjne, informacyjne oraz wypożyczalnię sprzętu.</p> <p>Zakres modernizacji:</p> <ul style="list-style-type: none"> <li>• G.1. Przeniesienie i odtworzenie zabytków architektury drewnianej na terenie zajazdu Pastewnik w tym: <ul style="list-style-type: none"> <li>– drewnianego domu mieszkalnego z ul. św. Jana 4 – dla potrzeb noclegowych dla turystów (roboty budowlane wraz z instalacjami i wyposażeniem niezbędnym dla potrzeb funkcjonowania obiektu);</li> <li>– drewnianego domu rzemieślnika miejskiego z ul. Tkackiej 5 – dla potrzeb utworzenia budynku warsztatowego rzemiosła regionalnego (roboty budowlane wraz z instalacjami i wyposażeniem niezbędnym dla potrzeb funkcjonowania obiektu).</li> </ul> </li> <li>• G.2. Adaptacja i modernizacja Domu Gackiego dla potrzeb obsługi turystów szlaku wodnego i wypożyczalni sprzętu rekreacyjnego w tym adaptacja pomieszczenia obsługi turysty oraz pomieszczeń noclegowych w zakresie dostosowania i przebudowy wewnętrznych instalacji wod-kan, co. c.w.u., ogrzewania itp.(roboty budowlane i instalacyjne wraz z niezbędnym wyposażeniem).</li> <li>• G.3. Modernizacja i adaptacja istniejących budynków zajazdu Pastewnik dla potrzeb obsługi turystycznej pełniących funkcje noclegowe, kulinarne i sanitarnych, w tym: wymiana pokrycia z drewnianych gontów na budynku zaplecza kuchennego, przebudowa zadaszanej wiaty gospodarczej na magazyn kajaków i sprzętu turystyczno-rekreacyjnego, wymianę ogrzewania i instalacji c.w.u. elektrycznej i gazowej w Domu Maślarza, w Domu Sowińskiego, w Karczmie Pastewnik i w</li> </ul>
--	--	---

		<p>budynku zaplecza kuchennego. (Roboty budowlane i instalacyjne wraz z niezbędnym wyposażeniem dla potrzeb obsługi obiektów).</p> <ul style="list-style-type: none"> <li>• G.4. Modernizacja i przystosowanie budynku gospodarczego „stodoły” zlokalizowanej na terenie zajazdu Pastewnik dla potrzeb świetlicy (poczekalni) obsługi turystyki wodnej. Roboty budowlane wraz z niezbędnymi instalacjami i wyposażeniem.</li> <li>• G.5. Adaptacja terenu zajazdu Pastewnik dla potrzeb zajezdni camperów w tym: <ul style="list-style-type: none"> <li>– utwardzenie miejsc postojowych (dla potrzeb postoju camperów i samochodów osobowych) wraz z remontem drewnianego ogrodzenia zajazdu,</li> <li>– wymiana oświetlenia zewnętrznego wraz z utworzeniem monitoringu bezpieczeństwa,</li> <li>– zagospodarowania terenu obejmująca budowę instalacji energetycznych, instalacji wodno-kanalizacyjnych i małej architektury dla potrzeb zasilania camperów.</li> </ul> </li> <li>• G.6. Budowa przystani kajakowej oraz wypożyczalni rowerowej i kajakowej na terenie zajazdu Pastewnik. Zadanie obejmować będzie nowa infrastrukturę jak pomosty oraz przebudowę istniejących parkingów, chodników i dojeżdż.</li> <li>• G.7. Zakup niezbędnego wyposażenia obsługi przystani kajakowej i wypożyczalni sprzętu rekreacyjnego w tym między innymi (przykładowo): <ul style="list-style-type: none"> <li>– 20 szt. kajaków dwuosobowych wraz 40 szt. Wioseł,</li> <li>– 40 szt. kamizelek ratunkowych – kapoków,</li> <li>– zakup 1 szt. busa 9-cio osobowego wraz przyczepą do przewożenia kajaków,</li> <li>– zakup 50 szt. rowerów.</li> </ul> </li> </ul> <p><b>Gmina Przeworsk</b></p> <p><b>h)</b> Szlaki turystyczne biegnąc będą od miejscowości Mirocin i przebiegać będą przez malownicze tereny gminy Przeworsk. Przystosowane będą do ruchu rowerowego i pieszego poprzez budowę nowych, modernizację i</p>
--	--	--

		<p>poprawę nawierzchni istniejących dróg/szlaków oraz ich prawidłowe oznakowanie i doświetlenie.</p> <ul style="list-style-type: none"> <li>• H.1. Oznakowanie ciągu pieszo – jezdniowego w Mirocinie. <ul style="list-style-type: none"> <li>○ 1a. Budowa ciągu pieszo – jezdniowego w Mirocinie.</li> <li>○ 1b. Na szlaku dodatkowo powstanie pumtrack oraz wóz handlowy – funkcjonalny- stylizacja XVII-wiecznego wozu kupieckiego wraz z ogródkiem rekreacyjnym tworzącym przestrzeń rekreacyjno-turystyczno-handlową (budowa ogrodzenia, budowa obiektów małej architektury wraz z infrastrukturą techniczną).</li> </ul> </li> <li>• H.2. W miejscowości Rozbórz turyści korzystający ze szlaku turystycznego (oznakowanie, położenie nawierzchni, oświetlenie) w naszej gminie skorzystają z przestrzeni publicznej, w tym celu zostanie przebudowany i rozbudowany oraz zmieni swoją funkcję budynek szatni – powstaną tu ogólnodostępne dla turystów sanitariaty, zostanie wybudowane nowe oświetlenie i założony monitoring, pompa ciepła, fotowoltaika (działanie uzupełniające nie stanowiące większości wydatków w projekcie), wyposażenie małej architektury.</li> <li>• H.3. Oznakowanie ciągu pieszo – jezdniowego w Grzesce, budowa altan rekreacyjnych (2 sztuki) oraz zagospodarowanie przestrzeni w centrum miejscowości Grzęska. <ul style="list-style-type: none"> <li>○ 3a. Oznakowanie ciągu pieszo – jezdniowego w Gorliczynie.</li> </ul> </li> <li>• H.4. Budowa altany rekreacyjnej, placu zabaw oraz pumtracku przy szlaku Św. Jakuba w Gwizdaju <ul style="list-style-type: none"> <li>○ 4a. Budowa ciągu pieszo – jezdniowego w Gwizdaju.</li> </ul> </li> <li>• H.5. Zagospodarowanie terenu rekreacyjnego w centrum miejscowości Urzejowice polegające na budowie skateparku, altany rekreacyjnej, małej architektury oraz oświetlenia. Powstanie również wóz handlowy z ogródkiem rekreacyjnym.</li> </ul>
--	--	--

		<ul style="list-style-type: none"> <li>○ 5a. Budowa, oznaczenie i doświetlenie ścieżek pieszo-rowerowych w Nowosielcach.</li> <li>• H.6. Oznakowanie ścieżek pieszo – rowerowych w Studzianie. <ul style="list-style-type: none"> <li>○ 6a. Oznaczenie drogi wojewódzkiej, postawienie tablic informacyjnych o biegnących szlakach.</li> </ul> </li> </ul> <p>Poprzez powyższe działania uzyskujemy produkt turystyczny – SZLAK TURYSTYCZNO – KULTUROWY GMIN MOF JAROSŁAW – PRZEWORSK obejmujący swoim zasięgiem wszystkie gminy MOF z odremontowanymi zabytkami, dostępem na trasie do wielu nowych atrakcji, odnowionych, unowocześnionych miejsc wypoczynku, rekreacji, miejsc edukacji, upowszechniania kultury itp.</p>			
10.	Wskaźniki produktu i rezultatu	<p><b>Wskaźniki produktu:</b></p> <ul style="list-style-type: none"> <li>• Ludność objęta projektami w ramach strategii zintegrowanego rozwoju terytorialnego</li> <li>• Wspierane strategie zintegrowanego rozwoju terytorialnego – 1 szt.</li> <li>• Zintegrowane projekty rozwoju terytorialnego – 1 szt.</li> <li>• Długość utworzonych szlaków turystycznych - 51,43 km</li> <li>• Długość oznakowanych szlaków turystycznych 71,58 km</li> <li>• Długość szlaków - zgłoszenie robót 24,57 km</li> <li>• Długość szlaków – pozwolenie na budowę 9,28 km</li> <li>• Długość szlaków – ZRID – 1 km</li> </ul> <p><b>Wskaźniki rezultatu:</b></p> <ul style="list-style-type: none"> <li>• Roczna liczba turystów korzystających ze wspartych szlaków turystycznych – 4000</li> </ul>			
11.	Budżet projektu – źródło finansowania	Wartość całkowita projektu (EUR)	Szacowana wartość wydatków kwalifikowalnych (EUR)	Szacowana wartość dofinansowania ze środków FEP 2021-2027 (EUR)	Szacowana wartość wkładu własnego (EUR)
		10 106 382,98	10 106 382,98	8 590 425,53	1 515 957,45
	<b>RAZEM</b>				

	Budżet projektu – źródło finansowania	Wartość całkowita projektu (PLN) <i>wg</i> <i>kursu 1€</i> <i>= 4,68 zł</i>	Szacowana wartość wydatków kwalifikowalnych (PLN) <i>wg kursu</i> <i>1€ = 4,68 zł</i>	Szacowana wartość dofinansowania ze środków FEP 2021-2027 (PLN) <i>wg kursu</i> <i>1€ = 4,68 zł</i>	Szacowana wartość wkładu własnego (PLN) <i>wg</i> <i>kursu 1€ =</i> <i>4,68 zł</i>
		47 500 000,0	47 500 000,00	40 375 000,00	7 125 000,00
	<b>RAZEM</b>				
12.	Okres realizacji projektu	2025- 2027			
13.	Powiązanie z innymi projektami ze Strategii ZIT	<p>Projekt jest komplementarny wobec projektu ‘Fizyczna odnowa przestrzeni publicznych’, gdyż w obu projektach, dzięki interwencji publicznych, będzie możliwe wspieranie zintegrowanego i sprzyjającego włączeniu społecznemu rozwoju społecznego, gospodarczego i środowiskowego, w szczególności w zakresie kultury, dziedzictwa naturalnego, zrównoważonej turystyki i bezpieczeństwa na obszarach miejskich.</p> <p>Wzmocnienie możliwości działania i oferty instytucji kultury będzie przyczyniać się do rozwoju oferty spędzania czasu wolnego.</p> <p>Projekt jest również powiązany funkcjonalnie z projektem ‘Szlak kulturowy MOF Jarosław-Przeworsk’. Potencjał obu projektów będzie sprzyjał wykorzystaniu zasobów dziedzictwa przyrodniczego i kulturowego obszaru MOF.</p>			
14.	Opis procesu wskazania projektu i zaangażowania partnerów społeczno- gospodarczych oraz właściwych podmiotów reprezentujących społeczeństwo obywatelskie, podmiotów działających na	<p>Identyfikacja niniejszego projektu na etapie prac nad przygotowaniem strategii bazowała na zbieraniu informacji od partnerów społeczno-gospodarczych i ich reprezentantów, a także podmiotów bezpośrednio zainteresowanych, m.in. uwzględniając wyniki przeprowadzonych badań ankietowych, w ramach wspomnianego już procesu kooperacyjnej deliberacji przeprowadzanego przez samorzady tworzące MOF Jarosław-Przeworsk. Ponadto w opinii partnerów wsluchiwano się podczas warsztatów w dniu 18 marca oraz 5 kwietnia 2024 r., w czasie których dyskutowano nad ostatecznym kształtem kierunków działań oraz fiszek projektowych.</p>			

<p>rzecz ochrony środowiska oraz podmiotów odpowiedzialnych</p> <p>za promowanie włączenia społecznego, praw podstawowych, praw osób niepełnosprawnych, równości płci i niedyskryminacji w pracach nad przygotowaniem i wdrażaniem projektów</p>	<p>Na późniejszych etapach tj. w procesie wdrażania Strategii oraz realizacji planowanych projektów zintegrowanych niezmiernie istotne będzie zaangażowanie szerokiego grona interesariuszy. Użytkownicy korzystający z infrastruktury przewidzianej w projekcie będą uczestniczyć w różnych etapach jego realizacji, na przykład poprzez udział w konsultacjach dotyczących potencjalnych rozwiązań.</p>
--	---



1.	Tytuł projektu	FIZYCZNA ODNOWA PRZESTRZENI PUBLICZNYCH GMIN MOF JAROSŁAW - PRZEWORSK
2.	Priorytet FEP 2021-2027	PRIORYTET 6 – ROZWÓJ ZRÓWNOWAŻONY TERYTORIALNIE
3.	Cel szczegółowy FEP 2021-2027	Cel szczegółowy 5(i) wspieranie zintegrowanego i sprzyjającego włączeniu społecznemu rozwoju społecznego, gospodarczego i środowiskowego, kultury, dziedzictwa naturalnego, zrównoważonej turystyki i bezpieczeństwa na obszarach miejskich
4.	Cel Strategii ZIT	Cel strategiczny 3. Dobrze skomunikowany obszar MOF Jarosław-Przeworsk opierający się na zasadzie zrównoważonego rozwoju
5.	Priorytet Strategii Rozwoju Województwa Podkarpackie 2030	4.2. Planowanie przestrzenne wspierające aktywizację społeczności i aktywizacja obszarów zdegradowanych
6.	Lider projektu/partnerzy projektu	Gmina Przeworsk Partnerzy: Gmina Pawłosiów.
7.	Forma prawna wnioskodawcy	jednostka samorządu terytorialnego
8.	Lokalizacja projektu	Gmina Miejska Jarosław, Gmina Miejska Przeworsk, Gmina Przeworsk.
9.	Zakres rzeczowy – typ projektu zgodny z FEP 2021-2027	<p>Celem projektu jest fizyczna odnowa przestrzeni publicznych sprzyjających integracji, wypoczynkowi i aktywności mieszkańców Gmin na terenie MOF Jarosław – Przeworsk na podstawie Strategii ZIT MOF Jarosław-Przeworsk w oparciu o potencjał kulturalno-turystyczny oraz lokalizacyjno-środowiskowy.</p> <p>Współpraca gmin pozwoli na efektywne wykorzystanie zasobów materialnych i niematerialnych. Gminy będą wspólnie działać na rzecz integracji i aktywności mieszkańców, co przyczyni się do wzajemnego zrozumienia i budowania więzi między mieszkańcami gmin, bazując na różnorodnych zasobach będących własnością publiczną lub łatwo dostępne dla wszystkich i z których wszyscy mogą korzystać. Dzięki temu zwiększy się również atrakcyjność regionu dla turystów.</p>

		<p>Większa liczba odwiedzających przełoży się na rozwój lokalnej gospodarki i promocję regionu.</p> <p>Realizacja nastąpi poprzez poniższe działania:</p> <p><b>Gmina Przeworsk</b></p> <p>a) Budowa terenów spacerowych w parku w Urzejowicach wraz z małą architekturą dla potrzeb turystów. Zadanie obejmuje prace w zespole pałacowo-parkowym w Urzejowicach wpisanym do rejestru zabytków pod nr A-876. Zakres obejmuje odtworzenie historycznego układu alejek i gazonów a także osie widokowe i strukturę drzewostanu nawiązującego do pierwotnej kompozycji. W ramach prac planuje się wykonanie:</p> <ul style="list-style-type: none"> <li>• A.1 Zieleni - gospodarka zielenią istniejącą i nowe nasadzenia, wszystkie cenne okazy lub grupy drzew zostaną odpowiednio wyeksponowane ze szczególnym uwzględnieniem egzemplarzy pomnikowych, założenie trawników i rabat bylinowych oraz klombów a także sadzenie kwiatów cebulowych, dosadzenia drzew i krzewów.</li> <li>• A.2 Ścieżki spacerowe, drogi dojazdowe - rozbiórka i likwidacja istniejących nawierzchni, przedseptów utwardzonych i nie ulepszonych oraz odtworzenie w jak najbardziej zbliżonym do historycznego układu alejek parkowych oraz dróg.</li> <li>• A.3 Mała architektura - demontaż starych ławek i koszy, barierek i zastąpienie ich nowymi elementami małej architektury (nowy mostek, ławki parkowe, kosze na odpady, altanę, platformę widokową na śluzie, wymiana barierki na istniejącym moście. Wydzielenie miejsca pod rozkładaną scenę i podłogę do imprez okolicznościowych.</li> <li>• A.4 Odnowa istniejącego stawu – odmulenie oczyszczenie wraz z regulacją linii brzegowej z przeznaczeniem dla wędkarzy oraz mieszkańców gminy. W znacznym stopniu poprawi się estetyka tego miejsca.</li> </ul>
--	--	--

- A.5 Budowa dyskretnego oświetlenia najazdowego punktowego (jest to nie dominujący element projektu) wraz z oświetleniem charakterystycznych obiektów, wykonanie oświetlenia terenu parku. Przebudowa linii telekomunikacyjnej (ww prace) nie narusza zasadniczego ukształtowania parku, a podkreślą jego walory zabytkowe i przywrócą jego atrakcyjność.
- Park w Urzejowicach jest jedną z pereł wśród zabytków Gminy Przeworsk, z której korzystają w celach rekreacyjnych zarówno mieszkańcy Gminy, jak również turyści. Upamiętniając postać gen. Józefa Hallera podczas obchodów Gminnego Święta Niepodległości, w parku przeprowadzana jest rekonstrukcja historyczna. Przez park w Urzejowicach przebiega ścieżka edukacyjna, z której korzystają uczniowie szkół z terenu Gminy Przeworsk oraz gmin sąsiednich. W parku znajduje się kilkusetletni platan, kapliczka Matki Bożej Różańcowej, Krzyż Jerozolimski oraz kamień zakochanych. Obiekty te są dodatkową atrakcją dla osób korzystających z parku.

#### **Gmina Pawłosiów**

- b)** Odnowa przestrzeni publicznej sprzyjającej integracji, wypoczynkowi i aktywności mieszkańców poprzez rozbudowę istniejącego moło na stawie w Pawłosiowie oraz:
- budowę fontanny wraz z iluminacją,
  - budowę tężni solankowej,
  - wykonanie alejek,
  - montaż małej architektury (ławki, leżaki, kosze na śmieci, stojaki na rowery, pergole),
  - wykonanie oświetlenia alejek oraz iluminacji moło,
  - budowę ogrodzenia,
  - montaż instalacji fotowoltaicznej do zasilania oświetlenia zewnętrznego i fontanny (działanie uzupełniające nie stanowiące większości wydatków w projekcie),

		<ul style="list-style-type: none"> <li>– wykonanie nasadzeń zieleni niskiej (krzewy, rabaty kwiatowe),</li> <li>– przebudowę placu zabaw.</li> </ul>			
10.	Wskaźniki produktu i rezultatu	<p><b>Wskaźniki produktu:</b></p> <ul style="list-style-type: none"> <li>• Wspierane strategie zintegrowanego rozwoju terytorialnego - 1 szt.</li> <li>• Zintegrowane projekty rozwoju terytorialnego - 1 szt.</li> <li>• Ludność objęta projektami w ramach strategii zintegrowanego rozwoju terytorialnego - 45 540 osób</li> <li>• Zielona infrastruktura objęta wsparciem do celów innych niż przystosowanie się do zmian klimatu - 2 szt.</li> </ul> <p><b>Wskaźniki rezultatu:</b></p> <ul style="list-style-type: none"> <li>• Ludność mająca dostęp do nowej lub udoskonalonej zielonej infrastruktury - 4000</li> </ul>			
11.	Budżet projektu – źródło finansowania	Wartość całkowita projektu (EUR)	Szacowana wartość wydatków kwalifikowalnych (EUR)	Szacowana wartość dofinansowania ze środków FEP 2021-2027 (EUR)	Szacowana wartość wkładu własnego (EUR)
		1 373 466,81	1 373 466,81	1 167 446,79	206 020,02
	<b>RAZEM</b>				
	Budżet projektu – źródło finansowania	Wartość całkowita projektu (PLN) wg kursu 1€ = 4,68 zł	Szacowana wartość wydatków kwalifikowalnych (PLN) wg kursu 1€ = 4,68 zł	Szacowana wartość dofinansowania ze środków FEP 2021-2027 (PLN) wg kursu 1€ = 4,68 zł	Szacowana wartość wkładu własnego (PLN) wg kursu 1€ = 4,68 zł
		6 455 294,00	6 455 294,00	5 486 999,90	968 294,10
<b>RAZEM</b>					
12.	Okres realizacji projektu	2024 - 2027			

13.	Powiązanie z innymi projektami ze Strategii ZIT	<p>Projekt jest komplementarny wobec projektu ‘Szlak kulturowy MOF Jarosław-Przeworsk’, gdyż w obu projektach, dzięki interwencji publicznych, będzie możliwe wspieranie zintegrowanego i sprzyjającego włączeniu społecznemu rozwoju społecznego, gospodarczego i środowiskowego, w szczególności w zakresie kultury, dziedzictwa naturalnego, zrównoważonej turystyki i bezpieczeństwa na obszarach miejskich.</p> <p>Wzmocnienie możliwości działania i oferty instytucji kultury będzie przyczyniać się do rozwoju oferty spędzania czasu wolnego.</p> <p>Projekt jest również powiązany funkcjonalnie z projektem ‘Szlak turystyczny MOF Jarosław-Przeworsk’. Potencjał obu projektów będzie sprzyjał wykorzystaniu zasobów dziedzictwa przyrodniczego i kulturowego obszaru MOF.</p>
14.	<p>Opis procesu wskazania projektu i zaangażowania partnerów społeczno-gospodarczych oraz właściwych podmiotów reprezentujących społeczeństwo obywatelskie, podmiotów działających na rzecz ochrony środowiska oraz podmiotów odpowiedzialnych za promowanie włączenia społecznego, praw podstawowych, praw osób niepełnosprawnych, równości płci i niedyskryminacji w pracach nad</p>	<p>Identyfikacja niniejszego projektu na etapie prac nad przygotowaniem strategii bazowała na zbieraniu informacji od partnerów społeczno-gospodarczych i ich reprezentantów, a także podmiotów bezpośrednio zainteresowanych, m.in. uwzględniając wyniki przeprowadzonych badań ankietowych, w ramach wspomnianego już procesu kooperacyjnej deliberacji przeprowadzanego przez samorządy tworzące MOF Jarosław-Przeworsk. Ponadto w opinii partnerów wsłuchiowano się podczas warsztatów w dniu 18 marca oraz 5 kwietnia 2024 r., w czasie których dyskutowano nad ostatecznym kształtem kierunków działań oraz fiszek projektowych.</p> <p>Na późniejszych etapach tj. w procesie wdrażania Strategii oraz realizacji planowanych projektów zintegrowanych niezmiernie istotne będzie zaangażowanie szerokiego grona interesariuszy. Użytkownicy korzystający z infrastruktury przewidzianej w projekcie będą uczestniczyć w różnych etapach jego realizacji, na przykład poprzez udział w konsultacjach dotyczących potencjalnych rozwiązań.</p>

	przygotowaniem i wdrażaniem projektów	
--	---------------------------------------	--

## **5.2. Lista projektów podstawowych wybieranych w sposób konkurencyjny**

1.	Tytuł projektu	<b>Lepsza przyszłość - nowe horyzonty. Wsparcie doradcze dla MSP.</b>
2.	Priorytet FEP 2021-2027	2.1.7. PRIORYTET 7 – KAPITAŁ LUDZKI GOTOWY DO ZMIAN
3.	Cel szczegółowy FEP 2021-2027	2.1.7.1. Cel szczegółowy 4(a) (EFS+) poprawa dostępu do zatrudnienia i działań aktywizujących dla wszystkich osób poszukujących pracy, w szczególności osób młodych, zwłaszcza poprzez wdrażanie gwarancji dla młodzieży, długotrwale bezrobotnych oraz grup znajdujących się w niekorzystnej sytuacji na rynku pracy, jak również dla osób biernych zawodowo, a także poprzez promowanie samozatrudnienia i ekonomii społecznej;
4.	Cel Strategii ZIT	Cel strategiczny 2. Konkurencyjna gospodarka MOF Jarosław-Przeworsk
5.	Lider projektu/partnerzy projektu	Lider projektu: Stowarzyszenie Miejskiego Obszaru Funkcjonalnego Jarosław - Przeworsk Partner projektu: Fundacja na Rzecz Psychoprofilaktyki Społecznej PRO-FIL
6.	Forma prawna wnioskodawcy	Stowarzyszenie
7.	Lokalizacja projektu	Województwo podkarpackie
8.	Zakres rzeczowy – typ projektu zgodny z FEP 2021-2027	Celem projektu jest wsparcie 80 przedsiębiorstw oraz 160 ich pracowników w zakresie zrównoważonego rynku pracy i zwalczania wszelkich form dyskryminacji poprzez wsparcie w postaci szkoleń, wsparcie doradcze, warsztaty oraz działania upowszechniające, a także utworzenie miejsc office sharing na terenie MOF.  Zakres rzeczowy: <ul style="list-style-type: none"> <li>• Wykonanie analizy potrzeb przedsiębiorców i wypracowanie, na tej podstawie, planu wsparcia dla przedsiębiorców.</li> <li>• Usługi wsparcia w zakresie niedyskryminacji i różnorodności, w szczególności: szkolenia z zakresu niedyskryminacji, warsztaty z zakresu równości kobiet i mężczyzn, omawiane tematy - definicja równości płci, nierówności płciowe w miejscu pracy, analiza różnic w wynagrodzeniu i awansie zawodowym, promowanie przywództwa kobiet, równe obowiązki rodzicielskie i elastyczne formy pracy, polityki i procedury, porady prawne dla pracodawców, coaching dla pracodawców, wsparcie psychologiczne dla pracodawców.</li> </ul>

		<ul style="list-style-type: none"> <li>• Wsparcie pracodawcy w zakresie zarządzania wiekiem i kompetencjami pracowników, w tym: przeprowadzenie testów kompetencyjnych, szkolenia kadry zarządzającej np. zarządzanie talentami, wiekiem, szkolenia dla pracowników np. zarządzanie czasem, warsztaty dla kobiet np. rozwój ścieżki kariery/ przywództwa,</li> <li>• przygotowanie modelu wsparcia (raport wraz z rekomendacjami) dla pracodawców.</li> <li>• Powstanie miejsc office sharingu w Jarosławiu i w Gminie Przeworsk, poprzez zagospodarowane przestrzeni w siedzibie Stowarzyszenia MOF Jarosław-Przeworsk oraz w Gminie Przeworsk, w 2 budynkach, wraz z adaptacją pomieszczeń,</li> <li>• zakup niezbędnego wyposażenia, mebli, sprzętu oraz dostosowanie przestrzeni dla osób z niepełnosprawnością.</li> </ul>			
	Budżet projektu – źródło finansowania	Wartość całkowita projektu (PLN) wg kursu 1€ = 4,68 zł	Szacowana wartość wydatków kwalifikowalnych (PLN) wg kursu 1€ = 4,68 zł	Szacowana wartość dofinansowania ze środków FEP 2021-2027 (PLN) wg kursu 1€ = 4,68 zł	Szacowana wartość wkładu własnego (PLN) wg kursu 1€ = 4,68 zł
		1 950 468,84 zł	1 950 468,84 zł	1 852 945,39 zł.	97 523,45
	<b>RAZEM</b>				
12.	Okres realizacji projektu	2024-2025			



### **5.3. Lista projektów planowanych do dofinansowania w sposób konkurencyjny w ramach Instrumentu ZIT w FEP 2021-2027**

1.	Tytuł projektu	<b>Rozwój mobilności w MOF Jarosław-Przeworsk</b>
2.	Priorytet FEP 2021-2027	Priorytet FEPW.03 Zrównoważona mobilność miejska
3.	Cel szczegółowy FEP 2021-2027	EFRR/FS.CP2.VIII - Wspieranie zrównoważonej multimodalnej mobilności miejskiej jako elementu transformacji w kierunku gospodarki zeroemisyjnej
4.	Cel Strategii ZIT	Cel strategiczny 3. Dobrze skomunikowany obszar MOF Jarosław-Przeworsk opierający się na zasadzie zrównoważonego rozwoju.
5.	Lider projektu/partnerzy projektu	Lider projektu: Gmina miejska Jarosław, organizator transportu publicznego na terenie gmin Przeworsk i Pawłosiów. Partnerzy projektu: Gmina miejska Przeworsk, Gmina Pawłosiów, Gmina Przeworsk.
6.	Forma prawna wnioskodawcy	Jednostki samorządu terytorialnego
7.	Lokalizacja projektu	Gmina miejska Jarosław, Gmina miejska Przeworsk, Gmina Pawłosiów, Gmina Przeworsk.
8.	Zakres rzeczowy – typ projektu zgodny z FEP 2021-2027	<p>Celem projektu jest rozwój infrastruktury transportu publicznego oraz poprawa bezpieczeństwa użytkowników ruchu, a także cyfryzacja transportu. Dzięki realizacji projektu zwiększy się mobilność mieszkańców MOF, zmniejszą się zatępienia komunikacyjne i liczba wypadków, ograniczona zostanie emisja CO2 i innych zanieczyszczeń z transportu, co przełoży się na pozytywny wpływ na poprawę jakości środowiska naturalnego oraz jakości życia mieszkańców. Planowane przedsięwzięcia:</p> <p><b>Gmina miejska Jarosław:</b></p> <ul style="list-style-type: none"> <li>• Budowa parkingów P&amp;R, w tym budowa miejsc postojowych dla samochodów osób niepełnosprawnych, mała architektura, oświetlenie,</li> <li>• wyposażenie przystanków we wiaty przystankowe,</li> <li>• budowa zaplecza technicznego do obsługi taboru autobusowego, m.in. stanowiska do wykonywania czynności związanych z utrzymaniem czystości wewnątrz autobusów,</li> <li>• elektroniczny system organizacji ruchu,</li> <li>• budowa aktywnych przejść dla pieszych,</li> <li>• infrastruktura dla ruchu niezmotoryzowanego</li> <li>• budowa oświetlenia ulicznego,</li> <li>• budowa interaktywnych znaków drogowych,</li> <li>• budowa stacji ładowania pojazdów elektrycznych wraz z magazynami energii.</li> </ul> <p><b>Gmina miejska Przeworsk:</b></p>

		<ul style="list-style-type: none"> <li>• Budowa 2 parkingów przesiadkowych (przy ul. Słowackiego i ul. Łańcuckiej), w tym budowa wiat przystankowych, miejsc postojowych dla samochodów osób niepełnosprawnych, budowa drogi wewnętrznej, budowa szaleatów, oświetlenia, małej architektury,</li> <li>• budowa stacji ładowania pojazdów elektrycznych wraz z magazynami energii.</li> <li>• wyposażenie przystanków w wiaty przystankowe,</li> <li>• budowa aktywnych przejść dla pieszych,</li> <li>• budowa oświetlenia ulicznego,</li> <li>• budowa interaktywnych znaków drogowych.</li> </ul> <p><b>Gmina Pawłosiów:</b></p> <ul style="list-style-type: none"> <li>• Budowa centrum przesiadkowego w miejscowości Wierzbna, w tym m.in. w tym m.in. urządzenie miejsc postojowych z wydzieleniem miejsc dla osób ze szczególnymi potrzebami, zamkniętej wiaty (z wyposażeniem w wyświetlacz multimedialny, ładowarki), wiaty z miejscami postojowymi dla rowerów i jednośladów elektrycznych i spalinowych wraz z instalacją fotowoltaiczną na dachu, budowa oświetlenia placu, systemu monitoring.</li> </ul> <p><b>Gmina Przeworsk:</b></p> <ul style="list-style-type: none"> <li>• Budowa 3 wiat przystankowych, ze stojakami rowerowymi, oświetleniem i instalacją fotowoltaiczną na dachach,</li> <li>• budowa 3 stacji ładowania pojazdów elektrycznych wraz z magazynami energii.</li> </ul>			
	Budżet projektu – źródło finansowania	Wartość całkowita projektu (PLN) wg kursu 1€ = 4,68 zł	Szacowana wartość wydatków kwalifikowalnych (PLN) wg kursu 1€ = 4,68 zł	Szacowana wartość dofinansowania ze środków FEP 2021-2027 (PLN) wg kursu 1€ = 4,68 zł	Szacowana wartość wkładu własnego (PLN) wg kursu 1€ = 4,68 zł
	Gmina miejska Jarosław	.....			
	Gmina miejska Przeworsk	.....			
	Gmina Pawłosiów	1 500 000			
	Gmina Przeworsk	2 500 000			
	<b>RAZEM</b>				

12.	Okres realizacji projektu	2025-2027
-----	---------------------------	-----------



## 6. Założenia wdrożeniowe

### 6.1. System realizacji Strategii

Warunki realizacji ZIT wynikają z zapisów Ustawy Wdrożeniowej, w szczególności z art. 34 ust. 6. w którym wskazuje, że warunkami realizacji ZIT jest:

- 1) powołanie związku ZIT, o którym mowa w ust. 521;
- 2) opracowanie i uchwalenie przez podmioty, o których mowa w ust. 5, strategii terytorialnej, o której mowa w art. 29 Rozporządzenia Ogólnego, zwanej dalej „strategią ZIT”, z zastrzeżeniem ust. 9 oraz jej pozytywne zaopiniowanie przez właściwą instytucję zarządzającą programem w terminie 60 dni od dnia otrzymania – w zakresie możliwości finansowania strategii ZIT w ramach tego programu;
- 3) opracowanie i uchwalenie do dnia 31 grudnia 2025 r. strategii rozwoju ponadlokalnego, o której mowa w art. 10 g ustawy z dnia 8 marca 1990 r. o samorządzie gminnym, w przypadku miejskiego obszaru funkcjonalnego, o którym mowa w ust. 2, miasta będącego siedzibą władz samorządowych województwa lub wojewody, a do czasu jej uchwalenia opracowanie i uchwalenie strategii ZIT.

### 6.2. Monitoring

Monitoring umożliwia efektywne wdrażanie zaplanowanej interwencji. Jego prowadzenie ma na celu uzyskanie informacji na temat stopnia i postępów w realizacji zaplanowanych projektów. Zadaniem Stowarzyszenia MOF jest koordynowanie stanu realizacji projektów wynikających ze Strategii ZIT dla MOF. Monitoring prowadzony na poziomie operacyjnym dotyczy wskaźników produktów i rezultatu, wynikających z FEP 2021-2027 oraz FEPW 2021-2027, przyporządkowanych do poszczególnych celów strategicznych wyróżnionych w strategii. Przez wskaźniki produktu rozumie się wskaźniki określone na poziomie projektu, powiązane bezpośrednio z wydatkami ponoszonymi w projekcie. Wskaźniki rezultatu to natomiast wskaźniki, które określone są na poziomie projektu, dotyczą bezpośrednich efektów projektu, których realizacja jest wynikiem projektu. Za monitorowanie wdrażania strategii w oparciu o system wskaźników realizacji odpowiedzialny jest Zespół Zadaniowy. Monitoring oraz sprawozdania z jego realizacji powinny być dokonywane co roku przez Zespół Zadaniowy.

**Tabela 4. Cele strategiczne i wskaźniki produktu oraz rezultatu**



Wskaźnik strategiczny	Miara	Wartość	Rok osiągnięcia	Źródło weryfikacji
<b>Cel strategiczny 1. MOF Jarosław-Przeworsk miejscem o wysokiej jakości życia i usług dla mieszkańców</b>				
<b>Wskaźniki produktu</b>				
Wspierane strategie zintegrowanego rozwoju terytorialnego	sztuka	1	2027	Dane własne
Zintegrowane projekty rozwoju terytorialnego	sztuka	4	2027	Dane własne
Ludność objęta projektami w ramach strategii zintegrowanego rozwoju terytorialnego	osoba	45 540	2027	Dane własne
Liczba instytucji kultury objętych wsparciem	sztuka	5	2027	Dane własne
Liczba wspartych obiektów o charakterze nie zabytkowym	sztuka	?		Dane własne
Liczba zabytków nieruchomych objętych wsparciem	sztuka	1	2027	Dane własne
Liczba obiektów dostosowanych do potrzeb osób z niepełnosprawnościami (EFRR/FST/FS)	sztuka	4	2027	Dane własne
<b>Wskaźniki rezultatu</b>				
Liczba osób odwiedzających obiekty kulturalne i turystyczne objęte wsparciem	osoby/rok	4000	2027	Dane własne
Liczba korzystających z obiektów dostosowanych do potrzeb osób z niepełnosprawnościami	osoba	4000		GUS, Monitor Rozwoju Lokalnego
Ludność ogółem	osoba	73 340		GUS, Monitor Rozwoju Lokalnego

Wskaźnik strategiczny	Miara	Wartość	Rok osiągnięcia	Źródło weryfikacji
Odsetek osób w wieku produkcyjnym w stosunku do ludności ogółem	%			GUS, Monitor Rozwoju Lokalnego
Saldo migracji ogółem	osoby	.		GUS, Monitor Rozwoju Lokalnego



Wskaźnik strategiczny	Miara	Wartość	Rok osiągnięcia	Źródło weryfikacji
<b>Cel strategiczny 2.</b> Konkurencyjna gospodarka MOF Jarosław-Przeworsk				
<b>Wskaźniki produktu</b>				
Wspierane strategie zintegrowanego rozwoju terytorialnego	sztuka	1	2027	Dane własne
Zintegrowane projekty rozwoju terytorialnego	sztuka	4		Dane własne
Ludność objęta projektami w ramach strategii zintegrowanego rozwoju terytorialnego	osoba	45 540		Dane własne
<b>Wskaźniki rezultatu</b>				
Liczba osób odwiedzających obiekty kulturalne i turystyczne objęte wsparciem	osoby/rok	4000	2027	Dane własne
Roczna liczba turystów korzystających ze szlaków kajakowych	osoby			Dane własne
Liczba kampanii informacyjnych adresowanych do MSP	sztuka	1		Dane własne
Liczba przeprowadzonych szkoleń dla MSP	sztuka			Dane własne
Podmioty gospodarcze zarejestrowane w REGON na 1000 mieszkańców	liczba	109,7	2027	GUS, Monitor Rozwoju Lokalnego
Podmioty gospodarcze w sekcji R PKD (działalność związana z kulturą, rozrywką i rekreacją)	liczba	200	2027	GUS, Monitor Rozwoju Lokalnego, POLTAX

Wskaźnik strategiczny	Miara	Wartość	Rok osiągnięcia	Źródło weryfikacji
<b>Cel strategiczny 3.</b> Dobrze skomunikowany obszar MOF Jarosław-Przeworsk opierający się na zasadzie zrównoważonego rozwoju				
<b>Wskaźniki produktu</b>				
Liczba wybudowanych zintegrowanych węzłów przesiadkowych	sztuka	.....		Dane własne
Infrastruktura paliw alternatywnych (punkty tankowania/ładowania)	sztuka	.....		Dane własne
Liczba projektów, w których sfinansowano koszty racjonalnych usprawnień dla osób z niepełnosprawnościami (EFRR/FST/FS)	sztuka	(każdy obiekt)		Dane własne
Wspierana infrastruktura rowerowa	km	...		Dane własne
<b>Wskaźniki rezultatu</b>				
Ludność mająca dostęp do nowej lub udoskonalonej zielonej infrastruktury	osoby	4000	2027	Dane własne
Liczba obiektów infra drogowej	sztuka	...		Dane własne
Powierzchnia parków, zieleńców i terenów zielonych	ha	...		GUS, dane własne
Długość tras rowerowych	km			GUS, dane własne
Liczba wybudowanych obiektów „parkuj i jedź”	sztuka			

Źródło: opracowanie własne

### 6.3. Ewaluacja

Skuteczne wdrażanie zaplanowanych działań możliwe jest dzięki posiadaniu wiedzy na temat postępów związanych z realizacją projektów. Możliwe jest to dzięki konsekwentnie prowadzonemu monitoringowi, jak również ewaluacji. Ewaluacja ma na celu ocenę jakości i efektów prowadzonych działań, często ocena dokonywana jest w oparciu o kryteria, wśród których można wymienić m.in. skuteczność, efektywność, użyteczność, trwałość oraz trafność. Celem nadrzędnym jest nie tylko zwiększenie poziomu wiedzy, ale przede wszystkim poprawa jakości wdrażanych interwencji. W przypadku niniejszego dokumentu, rekomenduje się, aby ewaluacja przeprowadzana była w połowie okresu (2025 r.) realizacji zapisów strategii (ewaluacja on-going) oraz obowiązkowo na koniec realizacji (2030 r.) jej obowiązywania (ewaluacja ex-post). Ewaluacja pozwoli na sformułowanie wniosków oraz rekomendacji, które służyć będą udoskonaleniu bieżącej lub przyszłej interwencji. Ewaluacja można wskazywać na konieczność aktualizacji dokumentu. Za aktualizację dokumentu odpowiada Stowarzyszenie MOF Jarosław-Przeworsk. Zmiana Strategii będzie procedowana w trybie określonym w Statucie Stowarzyszenia MOF Jarosław-Przeworsk.

## 7. Opis udziału partnerów w przygotowaniu Strategii i jej realizacji

Zgodnie z zapisami Ustawy o zasadach realizacji zadań finansowanych ze środków europejskich w perspektywie finansowej 2021–2027 obowiązkowym elementem strategii ZIT jest opis procesu zaangażowania poszczególnych partnerów związanych z opracowaniem dokumentu. Wdrażanie i aktualizacja Strategii ZIT wymaga zaangażowania podmiotów reprezentujących różnorodne obszary społeczne i gospodarcze, takich jak partnerzy społeczno-gospodarczy, organizacje społeczeństwa obywatelskiego, instytucje ochrony środowiska oraz promujące włączenie społeczne, prawa podstawowe, osoby niepełnosprawne, równość płci i przeciwdziałające dyskryminacji.

Partnerów społeczno-gospodarczych włączono w dwojaki sposób na etapie przygotowania strategii MOF Jarosław-Przeworsk. Pierwszą formą były warsztaty z udziałem szerokiego grona przedstawicieli społeczności lokalnych czterech gmin MOF. Pierwsze warsztaty odbyły się 18 marca 2024 r. W jego trakcie omawiano uwarunkowania formalno-prawne prac nad strategią; dyskutowano nad pierwszą wersją diagnozy obszaru ZIT, wypracowywano cele i kierunki działań, a także omawiano ankietę społeczną badającą zapotrzebowanie na zdania adresowane do strategii i fizek projektowych. W dniu 5 kwietnia 2024 r. odbył się drugi warsztat, w czasie którego podsumowano wyniki wspomnianej wcześniej ankiety, finalizowano dyskusję nad ostateczną wersją diagnozy obszaru ZIT, a także celami, kierunkami działań oraz fizekami projektowymi.

Drugą formułą włączania partnerów społeczno-gospodarczych w przygotowanie projektu strategii ZIT MOF Jarosław-Przeworsk były badania społeczne wśród szerokiej reprezentacji społeczności lokalnej gmin MOF. Pierwsze badanie ankietowe przeprowadzono w 2022 r. wśród mieszkańców Jarosławsko-Przeworskiego Partnerstwa na rzecz Rozwoju w ramach projektu Centrum Wsparcia Doradczego. W niniejszym dokumencie wykorzystano tylko te wnioski, które dotyczą czterech gmin należących do MOF Jarosław-Przeworsk. Drugie badanie ankietowe przeprowadzono w 2024 wśród mieszkańców, przedstawicieli środowiska gospodarczego, liderów lokalnych z miast Jarosław i Przeworsk, a także gmin Pawłosiów oraz gminy Przeworsk. Pytano w nim m.in. o to które słabości Miejskiego Obszaru Funkcjonalnego Jarosław-Przeworsk udało się przewyciężyć w

ciągu ostatnich sześciu lat (2018-2023); który czynniki są obecnie silną, a które słabą stroną obszaru MOF Jarosław-Przeworsk; jakie przedsięwzięcia powinny zostać zrealizowane w obszarze MOF, aby poprawić warunki życia mieszkańców oraz zwiększyć atrakcyjność turystyczną, kulturalną i rekreacyjną MOF.

## 8. Źródła finansowania

Priorytet	Cel strategiczny ZIT	Kierunek działania	Wartość całkowita projektu brutto (PLN)	Szacowana wartość dofinansowania ze środków europejskich 2021-2027 (PLN)	Szacowana wartość dofinansowania ze środków europejskich 2021-2027 (EURO)
Priorytet FEP PRIORYTET 6 – ROZWÓJ ZRÓWNOWAŻONY TERYTORIALNIE	Cel strategiczny 1. MOF Jarosław-Przeworsk miejscem o wysokiej jakości życia i usług dla mieszkańców	Kierunek działania 1.1. Rozwój usług publicznych  Kierunek działania 1.2. Pobudzanie aktywności mieszkańców i wzmacnianie więzi społecznych	27 000 000,00	22 950 000,00	4 882 978,72
Priorytet FEP PRIORYTET 6 – ROZWÓJ ZRÓWNOWAŻONY TERYTORIALNIE	Cel strategiczny 2. Konkurencyjna gospodarka MOF Jarosław-Przeworsk	Kierunek działania 2.1. Rozwój turystyki i kultury, a także sektorów z nimi powiązanych	47 500 000,00	40 375 000,00	8 590 425,53

<b>Priorytet FEP PRIORYTET 6 – ROZWÓJ ZRÓWNOWAŻONY TERYTORYALNIE</b>	Cel strategiczny 3. Dobrze skomunikowany obszar MOF Jarosław-Przeworsk opierający się na zasadzie zrównoważonego rozwoju		6 455 294,00	5 486 999,90	1 167 446,79
<b>RAZEM</b>			80 955 294,00	68 811 999,90	14 640 851,04



Priorytet	Cel strategiczny ZIT	Kierunek działania	Wartość całkowita projektu brutto (PLN)	Szacowana wartość dofinansowania ze środków europejskich 2021-2027 (PLN)	Szacowana wartość dofinansowania ze środków europejskich 2021-2027 (EURO)
Priorytet FEP – MOBILNOŚĆ MIEJSKA	Cel strategiczny 3. Dobrze skomunikowany obszar MOF Jarosław-Przeworsk opierający się na zasadzie zrównoważonego rozwoju	Kierunek działania 3.1. Poprawa dostępności i jakości infrastruktury komunikacyjnej			
Priorytet FEP PRIORYTET 7 – Kapitał ludzki gotowy do zmian	Cel strategiczny 2. Konkurencyjna gospodarka MOF Jarosław-Przeworsk	Kierunek działania 2.2. Stwarzanie warunków dla rozwoju przedsiębiorczości	1 950 468,84 zł		
Razem			1 950 468,84 zł		

Priorytet	Cel strategiczny ZIT	Kierunek działania	Wartość całkowita projektu brutto (PLN)	Szacowana wartość dofinansowania ze środków europejskich 2021-2027 (PLN)	Szacowana wartość dofinansowania ze środków europejskich 2021-2027 (EURO)
Priorytet FEPW.03 Zrównoważona mobilność miejska			4 500 000,00	3 825 000,00	813 829,79
Razem			4 500 000,00	3 825 000,00	813 829,79

## **9. Informacja o konsultacjach społecznych projektu strategii ZIT**

Proces w trakcie, rozdział zostanie uzupełniony po zakończeniu procesu.

## **10. Informacja dotycząca przeprowadzenia procedury SOOŚ**

Proces w trakcie, rozdział zostanie uzupełniony po zakończeniu procesu.

# 11. Wykazy i spisy

## 11.1. Spis rysunków

Rysunek 1. Granice obszaru Miejskiego Obszaru Funkcjonalnego Jarosław-Przeworsk.....	11
Rysunek 2. Miejski Obszar Funkcjonalny Jarosław-Przeworsk – struktura sieci osadniczej....	13
Rysunek 3. Miejski Obszar Funkcjonalny Jarosław-Przeworsk - obszary strategicznej interwencji określone w Strategii Rozwoju Województwa – Podkarpackie 2030 .....	19
Rysunek 4. Obszary zagrożone trwałą marginalizacją - zgodnie z Krajową Strategią Rozwoju Regionalnego 2030 .....	20
Rysunek 5. Miasta tracące funkcje społeczno-gospodarcze - Zgodnie z Krajową Strategią Rozwoju Regionalnego 2030.....	21
Rysunek 6. Wschodnia Polska - Zgodnie z Krajową Strategią Rozwoju Regionalnego 2030 ...	22
Rysunek 7. Miejski Obszar Funkcjonalny Jarosław-Przeworsk – Transport i komunikacja. <b>Błąd! Nie zdefiniowano zakładki.</b>	
Rysunek 8. MOF Jarosław-Przeworsk – komunikacja i infrastruktura techniczna.....	41
Rysunek 9. Sieć transportowa w obszarze funkcjonalnym Jarosław – Przeworsk.....	43
Rysunek 10. Schemat połączeń kolejowych na terenie Województwa Podkarpackiego .....	45
Rysunek 11. Sieć miast w otoczeniu MOF Jarosław-Przeworsk wg liczby ludności.....	49
Rysunek 12. Rozkład wielkościowy miast w MOF Jarosław-Przeworsk i w otoczeniu.....	50
Rysunek 13. Czas przejazdu samochodem osobowym pomiędzy Jarosławiem i Przeworskiem a wybranymi większymi miastami .....	51
Rysunek 14. Dostępność czasowa Jarosławia i Przeworska oraz wybranych miast w otoczeniu MOF Jarosław-Przeworsk.....	52
Rysunek 15. Rozmieszczenie podstawowych usług społecznych na terenie MOF Jarosław-Przeworsk.....	54

## 11.2. Spis tabel

Tabela 1. Podstawowe dane statystyczne - Miejski Obszar Funkcjonalny Jarosław-Przeworsk .....	12
Tabela 2. Cele i kierunki działań strategii MOF Jarosław-Przeworsk .....	70
Tabela 3. Cele strategiczne i wskaźniki produktu oraz rezultatu .....	117
Tabela 4. Matryca logiczna strategii MOF Jarosław-Przeworsk.....	78